



**KODE DAN DATA  
WILAYAH ADMINISTRASI PEMERINTAHAN  
DAERAH ISTIMEWA YOGYAKARTA**

**BIRO TATA PEMERINTAHAN  
SETDA DAERAH ISTIMEWA YOGYAKARTA  
TAHUN 2022**

## KATA PENGANTAR

Puji syukur kami panjatkan kehadiran Tuhan Yang Maha Esa atas limpahan rahmat dan hidayah-Nya, sehingga dapat menyelesaikan penyusunan buku Kode dan Data Wilayah Administrasi Pemerintahan Daerah Istimewa Yogyakarta Tahun 2022.

Berdasarkan Peraturan Menteri Dalam Negeri Nomor 72 Tahun 2019 tentang Kode dan Data Wilayah Administrasi Pemerintahan, bahwa yang dimaksud dengan Kode Wilayah Administrasi Pemerintahan adalah identitas wilayah administrasi pemerintahan, yang memuat angka yang merepresentasikan wilayah administrasi pemerintahan daerah provinsi, daerah kabupaten/kota, Kecamatan atau yang disebut dengan nama lain, Desa atau yang disebut dengan nama lain dan Kelurahan seluruh Indonesia. Kemudian yang dimaksud dengan Data Wilayah Administrasi Pemerintahan adalah data dasar yang memuat nama wilayah administrasi, luas wilayah dan jumlah penduduk.

Buku Kode dan Data Wilayah Administrasi Pemerintahan Daerah Istimewa Yogyakarta Tahun 2022 antara lain berisi informasi mengenai kode wilayah administrasi pemerintahan, nama Kapanewon, Panewu, Kemantren, Mantri Pamong Praja, Kalurahan, Kelurahan, Lurah, Padukuhan, Kampung, luas wilayah, jumlah RT/RW, serta jumlah penduduk Semester II Tahun 2021 pada masing-masing Kabupaten/Kota di Daerah Istimewa Yogyakarta. Jumlah penduduk bersumber dari data hasil konsolidasi dan pembersihan *database* Kependudukan oleh Direktorat Jenderal Kependudukan Pencatatan Sipil Kementerian Dalam Negeri yang diolah oleh Bagian Bina Administrasi Kependudukan dan Catatan Sipil pada Biro Tata Pemerintahan Setda

DIY. Sedangkan nama Panewu/Mantri Pamong Praja dan nama Lurah bersumber dari Bagian Administrasi Pemerintahan (atau nama lain) Setda Kabupaten/Kota di DIY per tanggal 31 Januari Tahun 2022.

Kami mengucapkan terima kasih kepada semua pihak yang telah membantu dalam penyusunan buku ini, terutama pada Bagian Administrasi Pemerintahan (atau nama lain) Setda Kabupaten/Kota di DIY. Semoga buku ini dapat bermanfaat dalam mendukung pelaksanaan administrasi pemerintahan, pembangunan serta pembinaan kemasyarakatan.

Yogyakarta,     Maret 2022  
Kepala Biro Tata Pemerintahan  
Sekretariat Daerah DIY,

H.E.T WAHYU NUGROHO, S.IP., M.Si.  
NIP. 19650525 199103 1 017

## DAFTAR ISI

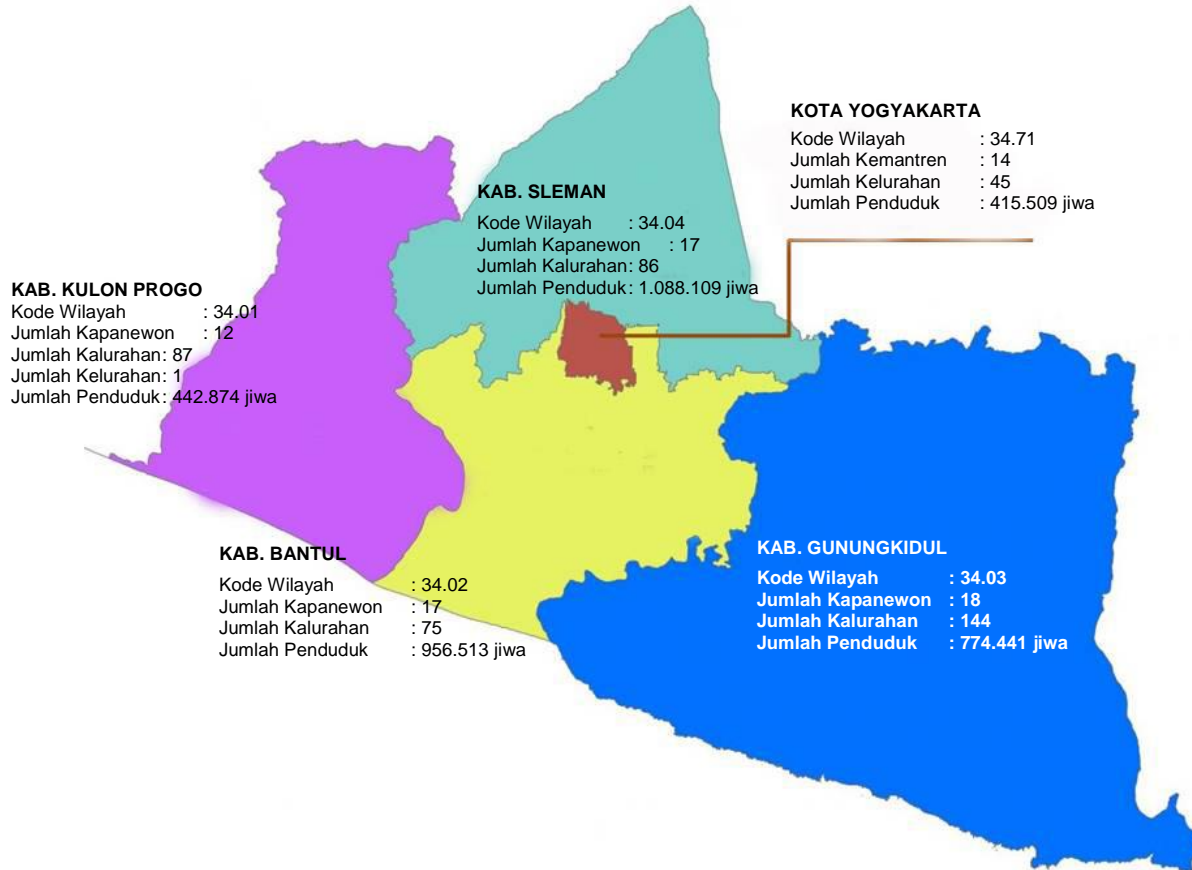
Halaman Depan .....	i
Kata Pengantar .....	ii
Daftar Isi .....	iv
Kode dan Data Wilayah Administrasi Pemerintahan Daerah Istimewa Yogyakarta Tahun 2021 .....	v
• Kabupaten Kulon Progo .....	1
• Kabupaten Bantul .....	55
• Kabupaten Gunungkidul .....	105
• Kabupaten Sleman .....	174
• Kota Yogyakarta .....	226
Peta Administrasi Daerah Istimewa Yogyakarta.....	vi
Lampiran :	
• Jumlah Penduduk Menurut Jenis Kelamin Daerah Istimewa Yogyakarta Semester II Tahun 2021 .....	vii

**KODE DAN DATA  
WILAYAH ADMINISTRASI PEMERINTAHAN  
DAERAH ISTIMEWA YOGYAKARTA  
TAHUN 2022**

NO.	KODE	NAMA KOTA/ KABUPATEN	JUMLAH			JUMLAH		LUAS WILAYAH (Km <sup>2</sup> )	JUMLAH PENDUDUK (Jiwa)*
			KAPANEWON/ KEMANTREN	KALURAHAN/ KELURAHAN	PADUKUHAN/ KAMPUNG	RT	RW		
1	2	3	4	5	6	7	8	9	10
1.	34.01	KULON PROGO	12	87 / 1	930 / -	4.472	1.862	586,28	442.874
2.	34.02	BANTUL	17	75 / -	933 / -	5.905	-	506,85	956.513
3.	34.03	GUNUNGKIDUL	18	144 / -	1.429 / -	6.822	1.492	1.475,64	774.441
4.	34.04	SLEMAN	17	86 / -	1.212 / -	7.556	2.934	574,60	1.088.109
5.	34.71	YOGYAKARTA	14	- / 45	- / 169	2.535	617	32,50	415.509
<b>JUMLAH</b>			<b>78</b>	<b>392 / 46</b>	<b>4.673</b>	<b>27.290</b>	<b>6.905</b>	<b>3.177,48</b>	<b>3.677.446</b>

\*Keterangan : Semester II Tahun 2021

# PETA ADMINISTRASI DAERAH ISTIMEWA YOGYAKARTA



## **KODE DAN DATA WILAYAH ADMINISTRASI PEMERINTAHAN DAERAH ISTIMEWA YOGYAKARTA**

**NAMA KABUPATEN : KULONPROGO**  
**KODE WILAYAH : 34.01**  
**ALAMAT : Jl. Perwakilan No. 1 Kulon Progo, Kode Pos 55651**  
**NOMOR TELEPON : (0274) 773010, 773238 Fax. (0274) 775213**

## PEMBAGIAN DAERAH ADMINISTRASI KABUPATEN KULON PROGO

### I. KAPANEWON TEMON

1. Kalurahan Jangkaran
2. Kalurahan Sindutan
3. Kalurahan Palihan
4. Kalurahan Glagah
5. Kalurahan Kalidengen
6. Kalurahan Plumbon
7. Kalurahan Kedundang
8. Kalurahan Demen
9. Kalurahan Kulur
10. Kalurahan Kaligintung
11. Kalurahan Temon Wetan
12. Kalurahan Temon Kulon
13. Kalurahan Kebonrejo
14. Kalurahan Janten
15. Kalurahan Karangwuluh

### II. KAPANEWON WATES

1. Kalurahan Karangwuni
2. Kalurahan Sogan
3. Kalurahan Kulwaru
4. Kalurahan Ngestiharjo
5. Kalurahan Bendungan
6. Kalurahan Triharjo
7. Kalurahan Giripeni
8. Kalurahan Wates

### III. KAPANEWON PANJATAN

1. Kalurahan Garongan
2. Kalurahan Perlet
3. Kalurahan Bugel
4. Kalurahan Kanoman
5. Kalurahan Depok
6. Kalurahan Bojong
7. Kalurahan Tayuban
8. Kalurahan Gotakan
9. Kalurahan Panjatan
10. Kalurahan Ceme
11. Kalurahan Krembengan

### IV. KAPANEWON GALUR

1. Kalurahan Banaran
2. Kalurahan Kranggan
3. Kalurahan Nomporejo
4. Kalurahan Karangsewu
5. Kalurahan Tirtorahayu
6. Kalurahan Pandon
7. Kalurahan Brosot

### V. KAPANEWON LENDAH

1. Kalurahan Wahyuharjo
2. Kalurahan Bumirejo
3. Kalurahan Jatirejo
4. Kalurahan Sidorejo
5. Kalurahan Gulurejo
6. Kalurahan Ngentakrejo

### VI. KAPANEWON SENTOLO

1. Kalurahan Demangrejo
2. Kalurahan Srikayangan
3. Kalurahan Tuksono
4. Kalurahan Salamrejo
5. Kalurahan Sukoreno
6. Kalurahan Kaliagung
7. Kalurahan Sentolo
8. Kalurahan Banguncipto

### VII. KAPANEWON PENGASIH

1. Kalurahan Tawang Sari
2. Kalurahan Karangsari
3. Kalurahan Kedungsari
4. Kalurahan Margosari
5. Kalurahan Pengasih
6. Kalurahan Sendangsari
7. Kalurahan Sidomulyo

### VIII. KAPANEWON KOKAP

1. Kalurahan Hargomulyo
2. Kalurahan Hargorejo
3. Kalurahan Hargowilis
4. Kalurahan Kalirejo
5. Kalurahan Hargetirto

### IX. KAPANEWON GIRIMULYO

1. Kalurahan Jatimulyo
2. Kalurahan Giripurwo
3. Kalurahan Pendoworejo
4. Kalurahan Purwosari

### X. KAPANEWON NANGGULAN

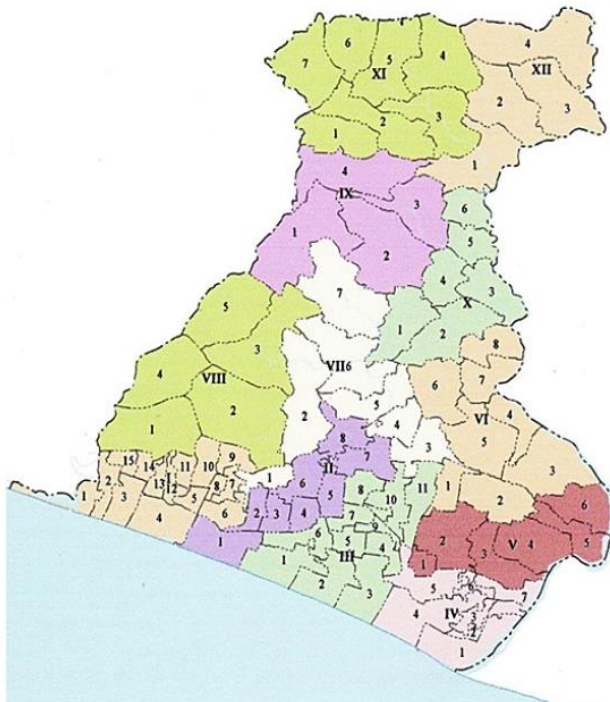
1. Kalurahan Banyuroto
2. Kalurahan Donomulyo
3. Kalurahan Wijimulyo
4. Kalurahan Tanjungharjo
5. Kalurahan Jatisarone
6. Kalurahan Kembang

### XI. KAPANEWON SAMIGALUH

1. Kalurahan Kebonharjo
2. Kalurahan Banjarsari
3. Kalurahan Purwoharjo
4. Kalurahan Sidoharjo
5. Kalurahan Gerbosari
6. Kalurahan Ngargosari
7. Kalurahan Pagerharjo

### XII. KAPANEWON KALIBAWANG

1. Kalurahan Banjararum
2. Kalurahan Banjarsari
3. Kalurahan Banjarharjo
4. Kalurahan Banjaroyo





KODE	NAMA WILAYAH ADMINISTRASI				JUMLAH		LUAS WILAYAH (Km <sup>2</sup> )	JUMLAH PENDUDUK (Jiwa)	
	KAPANEWON	KALURAHAN	PADUKUHAN		RT	RW			
34.01.01	1	<b>TEMON</b> Alamat: Jl. Raya Wates-Purworejo Km. 10.4, Temon Kulon, Temon, Kulon Progo, 55654 Telp. (0274) 774351 Koordinat: 07 <sup>0</sup> 53' 11,93" LS 110 <sup>0</sup> 04' 40,02" BT Nama Panewu: Drs. Agus Hidayat, M.Si				401	166	36,29	29.125
34.01.01.2001			1	<b>JANGKARAN</b> Alamat: Jl. Daendels, Jangkaran, Temon, Kulon Progo, 55654 Email : <a href="mailto:desa.jangkaran@gmail.com">desa.jangkaran@gmail.com</a> Website : jangkaran-kulonprogo.desa.id Koordinat: 07 <sup>0</sup> 53' 6,18" LS 110 <sup>0</sup> 02' 23,82" BT Nama Lurah: Purwoko HP. 0856 2568 233	1 Ngentak 2 Kledekan Lor 3 Kledekan Kidul 4 Pasir Kadilangu 5 Jangkaran 6 Pasir Mendit 7 Ngelak 8 Nglawang	27	10	3,66	2.003
34.01.01.2002			2	<b>SINDUTAN</b> Alamat: Glaheng, Sindutan, Temon,	1 Bayeman 2 Glaheng	28	14	2,98	2.262

KODE	NAMA WILAYAH ADMINISTRASI						JUMLAH		LUAS WILAYAH	JUMLAH PENDUDUK
	KAPANEWON		KALURAHAN		PADUKUHAN		RT	RW	(Km <sup>2</sup> )	(Jiwa)
				Kulon Progo, 55654 Email <a href="mailto:pemdessindutan@gmail.com">pemdessindutan@gmail.com</a> Website : sindutan-kulonprog.desa.id Koordinat: 07 <sup>o</sup> 53' 8,82" LS 110 <sup>o</sup> 02' 53,33" BT Nama Lurah : R. Sumarwanto HP. 0858 0130 9814	3 4 5 6 7	Dukuh Sindutan A Sindutan B Panginan Plempukan				
<b>34.01.01.2003</b>			<b>3</b>	<b>PALIHAN</b> Alamat: Jl. Wates- Purworejo KM 13, Palihan, Temon, Kulon Progo, 55654 Telp : (0274) 6472612 Email :desapalihan@gmail.com Website : palihan-kulonprogo.desa.id Koordinat: 07 <sup>o</sup> 53' 10,64" LS 110 <sup>o</sup> 03' 26,14" BT Nama Lurah: Kalisa Paraharyana No. HP 081578753159	1 2 3 4 5 6 7 8 9	Ngringgit Palihan I Palihan II Kragon I Kragon II Mlangsen Tanggalan Selong Munggangan	<b>35</b>	<b>15</b>	<b>3,59</b>	<b>2.212</b>
<b>34.01.01.2004</b>			<b>4</b>	<b>GLAGAH</b> Alamat: Glagah,	1	Kepek	<b>36</b>	<b>16</b>	<b>6,04</b>	<b>2.937</b>

KODE	NAMA WILAYAH ADMINISTRASI						JUMLAH		LUAS WILAYAH	JUMLAH PENDUDUK
	KAPANEWON		KALURAHAN		PADUKUHAN		RT	RW	(Km <sup>2</sup> )	(Jiwa)
				Temon, Kulon Progo, 55654 Email : pemerintahglagah@gmail.com Website : glagah-kulonprogo.desa.id Koordinat: 07° 54' 11,41" LS 110° 04' 21,64" BT Nama Lurah: Sigit Pramono HP. 0822 3028 5134	2 3 4 5 6 7 8 9	Bapangan Sidorejo Kretek Macanan Bebekan Logede Sangkretan Glagah				
<b>34.01.01.2005</b>			<b>5</b>	<b>KALIDENGEN</b> Alamat: Kalidengen I, Kalidengen, Temon, Kulon Progo, 55654 Telp : 08112642340 Email : desakalidengen@gmail.com Website : kelidengen-kulonprogo.desa.id Koordinat: 07° 53' 33,31" LS 110° 04' 49,62" BT Nama Lurah: Sunardi HP. 0877 3801 6071	1 2 3	Kalidengen I Kalidengen II Sidatan	<b>14</b>	<b>7</b>	<b>1,51</b>	<b>1.408</b>
<b>34.01.01.2006</b>			<b>6</b>	<b>PLUMBON</b>			<b>26</b>	<b>12</b>	<b>3,04</b>	<b>2.426</b>

KODE	NAMA WILAYAH ADMINISTRASI						JUMLAH		LUAS WILAYAH	JUMLAH PENDUDUK
	KAPANEWON		KALURAHAN		PADUKUHAN		RT	RW	(Km <sup>2</sup> )	(Jiwa)
				Alamat: Plumbon, Temon, Kulon Progo, 55654 Email : <a href="mailto:plumbonpemdes@gmail.com">plumbonpemdes@gmail.com</a> Website : plumbon- kulonprogo.desa.id Koordinat: 07 <sup>0</sup> 53' 49,79" LS 110 <sup>0</sup> 06' 16,26" BT Nama Lurah: Raden Budi Bawoto, S.H HP. 0819 0892 1697	1 2 3 4 5 6 7 8 9 10	Sringkel Gebang I Gebang II Ngentak Salam I Salam II Salam III Dabag I Dabag II Plumbon				
<b>34.01.01.2007</b>			<b>7</b>	<b>KEDUNDANG</b> Alamat: Kedundang, Temon, Kulon Progo, 55654 Email : pemdes.kedundang@g mail.com Website : http://kedundang- kulonprogokab.go.id Koordinat: 07 <sup>0</sup> 53' 10,34" LS 110 <sup>0</sup> 06' 11,02" BT Nama Lurah: Abdul Rosyid, ST. HP. 082323574732	1 2 3 4 5 6	Kedundang I Kedundang II Kedundang III Pencengan Nagung Pandowan	<b>28</b>	<b>12</b>	<b>1,39</b>	<b>2.494</b>

KODE	NAMA WILAYAH ADMINISTRASI						JUMLAH		LUAS WILAYAH	JUMLAH PENDUDUK
	KAPANEWON		KALURAHAN		PADUKUHAN		RT	RW	(Km <sup>2</sup> )	(Jiwa)
34.01.01.2008			8	<b>DEMEN</b> Alamat: Batikan I, Demen, Temon, Kulon Progo, 55654 Telp : 081804373789 Email :pemesdemen@gmail .com Website : demen- kulonprogo.desa.id Koordinat: 07 <sup>o</sup> 53' 09,28" LS 110 <sup>o</sup> 05' 56,17" BT Nama Lurah : Muji Hartana HP. 0859 2513 4919	1 2 3 4 5 6 7	Batikan I Batikan II Demen I Demen II Dukuh I Dukuh II Kendeng	21	7	0,97	1.468
34.01.01.2009			9	<b>KULUR</b> Alamat: Kebondalem, Kulur, Temon, Kulon Progo, 55654 Email : <a href="mailto:balaidesakulur@gmail.com">balaidesakulur@gmail.com</a> Website : kulur- kulonprogo.desa.id Koordinat: 07 <sup>o</sup> 52' 23,86" LS 110 <sup>o</sup> 06' 18,66" BT Nama Lurah: Adi Nugroho, S.Pt.	1 2 3 4 5 6 7	Kaligayam Polodadi Tigaron Trukan Setro Kebondalem Bojong	45	14	2,8	2.868

KODE	NAMA WILAYAH ADMINISTRASI					JUMLAH		LUAS WILAYAH (Km <sup>2</sup> )	JUMLAH PENDUDUK (Jiwa)
	KAPANEWON		KALURAHAN		PADUKUHAN		RT		
				HP. 081390092999					
<b>34.01.01.2010</b>			<b>10</b>	<b>KALIGINTUNG</b> Alamat: Kaligintung Kidul, Kaligintung, Temon, Kulon Progo, 55654 Email : pemedskaligintung@gmail.com Website : kaligintung-kulonprogo.desa.id Koordinat: 07 <sup>o</sup> 52' 54,84" LS 110 <sup>o</sup> 05' 10,45" BT Nama Lurah: Mukholis Fuad HP. 0889 5568 102	1 Balong 2 Girigondo 3 Siwates 4 Kaligintung Lor 5 Kaligintung Kidul	<b>27</b>	<b>9</b>	<b>2,19</b>	<b>1.795</b>
<b>34.01.01.2011</b>			<b>11</b>	<b>TEMON WETAN</b> Alamat: Kaliawen, Temon Wetan, Temon, Kulon Progo, 55654 Telp : 085743407752 Email : <a href="mailto:pemdestemonwetan@gmail.com">pemdestemonwetan@gmail.com</a> Website : temonwetan-kulonprogo.desa.id Koordinat: 07 <sup>o</sup> 52' 49,01" LS 110 <sup>o</sup> 04' 46,69" BT	1 Kaligondang 2 Gandri 3 Jogahan 4 Jatikontal 5 Kaliawen 6 Temon 7 Kaliwangan	<b>27</b>	<b>13</b>	<b>2,22</b>	<b>1.566</b>

KODE	NAMA WILAYAH ADMINISTRASI					JUMLAH		LUAS WILAYAH (Km <sup>2</sup> )	JUMLAH PENDUDUK (Jiwa)	
	KAPANEWON		KALURAHAN		PADUKUHAN		RT			RW
				Nama Lurah: Puji Purwaningsih, S.Pd HP. 0852 5746 6757						
<b>34.01.01.2012</b>			<b>12</b>	<b>TEMON KULON</b> Alamat: Kedungbanteng, Temon Kulon, Temon, Kulon Progo, 55654 Telp : Email : pemdestemonwetan@gmail.com Website : temonkulon-kulonprogo.des.id Koordinat: 07 <sup>o</sup> 52' 48,27" LS 110 <sup>o</sup> 04' 31,03" BT Nama Lurah: Ari Sasongko Putro R HP. 087838552767	1 2 3 4 5	Kaligondang Kedung Banteng Kaliwangan Lor Kaliwangan Kidul Seling	<b>32</b>	<b>11</b>	<b>1,56</b>	<b>1.793</b>
<b>34.01.01.2013</b>			<b>13</b>	<b>KEBONREJO</b> Alamat: Kibon, Kebonrejo, Temon, Kulon Progo, 55654 Email : Website : kebonrejo-kulonprogo.desa.id Koordinat: 07 <sup>o</sup> 52' 49,30" LS 110 <sup>o</sup> 04' 17,45" BT	1 2 3 4	Dumpoh Kibon Weton Seling	<b>20</b>	<b>9</b>	<b>1,72</b>	<b>1.485</b>

KODE	NAMA WILAYAH ADMINISTRASI					JUMLAH		LUAS WILAYAH (Km <sup>2</sup> )	JUMLAH PENDUDUK (Jiwa)	
	KAPANEWON		KALURAHAN		PADUKUHAN		RT			RW
				Nama Lurah: Sao Wjaya Wiwaana Ilaria. HP. 081391475017						
<b>34.01.01.2014</b>			<b>14</b>	<b>JANTEN</b> Alamat: Janten, Temon, Kulon Progo, 55654 Telp : 085302740029 Email : pemdesjanten@gmail.com Website : janten-kulonprogo.desa.id Koordinat: 07 <sup>o</sup> 52' 32,15" LS 110 <sup>o</sup> 03' 49,91" BT Nama Lurah: Muh. Muwashilu Rohman, S.Ag. HP. 0819 0374 3344	1 2 3 4 5	Tegalrejo Tegalsari Janten Dukuh Jomboran	<b>19</b>	<b>9</b>	<b>1,33</b>	<b>1.336</b>
<b>34.01.01.2015</b>			<b>15</b>	<b>KARANGWULUH</b> Alamat: Karangwuluh, Temon, Kulon Progo, 55654 Email : <a href="mailto:pemdes.karangwuluh@gmail.com">pemdes.karangwuluh@gmail.com</a> Website : karangwuluh-kulonprogo.desa.id Koordinat:	1 2 3 4	Karangwuluh Lor Karangwuluh Kidul Candi Wetan Candi Kulon	<b>16</b>	<b>8</b>	<b>1,29</b>	<b>1.072</b>



KODE	NAMA WILAYAH ADMINISTRASI					JUMLAH		LUAS WILAYAH (Km <sup>2</sup> )	JUMLAH PENDUDUK (Jiwa)	
	KAPANEWON		KALURAHAN		PADUKUHAN		RT			RW
				07° 52' 19,70" LS 110° 03' 29,30" BT Nama Lurah: Raden Suryantoro, SH HP. 0813 8899 7998						
<b>34.01.02</b>	<b>2</b>	<b>WATES</b> Alamat: Jl. Wakhid Hasyim No. 83, Bendungan, Wates, Kulon Progo, 55651 Telp. (0274) 7490641 Email : <a href="mailto:wates@kulonprogo.go.id">wates@kulonprogo.go.id</a> website Koordinat: 07° 53' 34,40" LS 110° 08' 36,65" BT Nama Panewu: Setiawan Tri Widada, S.Sos					<b>291</b>	<b>105</b>	<b>32,00</b>	<b>48.948</b>
<b>34.01.02.2001</b>			<b>1</b>	<b>KARANGWUNI</b> Alamat: Karangwuni, Wates, Kulon Progo, 55653 Telp : 085774991649 Email : <a href="mailto:pemerintahdesakarangwuni@gmail.com">pemerintahdesakarangwuni@gmail.com</a> Website : karangwuni-kulonprogo.desa.id	1 2 3 4 5 6	Keboan Kriyan Karangwuni Pancas Karanganyar Karangrejo	<b>24</b>	<b>12</b>	<b>7,22</b>	<b>3.526</b>

KODE	NAMA WILAYAH ADMINISTRASI					JUMLAH		LUAS WILAYAH	JUMLAH PENDUDUK	
	KAPANEWON		KALURAHAN		PADUKUHAN		RT	RW	(Km <sup>2</sup> )	(Jiwa)
				Koordinat: 07 <sup>0</sup> 54' 48,13" LS 110 <sup>0</sup> 05' 40,61" BT Nama Lurah: Anwar Musadad HP. 0813 3612 2929						
34.01.02.2002			2	<b>SOGAN</b> Alamat: Jl. Wates- Purworejo KM 6, Sogan, Wates, Kulon Progo, 55653 Telp : 0274774203 Email : <a href="mailto:desa_sogan@yahoo.com">desa_sogan@yahoo.com</a> Website : sogan- kulonprogo.desa.id Koordinat: 07 <sup>0</sup> 53' 27,11" LS 110 <sup>0</sup> 06' 58,84" BT Nama Lurah: Indro Kurnianto HP. 0823 2260 7077	1 2 3 4 5	Sogan I Sogan II Kawirejan Trimulyo Jetis	15	6	2,5	2.055
34.01.02.2003			3	<b>KULWARU</b> Alamat: Kulwaru, Wates, Kulon Progo, 55653 Email : <a href="mailto:desakulwaru@gmail.com">desakulwaru@gmail.com</a> Website : kulwaru-	1 2 3 4 5 6	Kulwaru Kulon Kulwaru Wetan Kanoman Kuwirun Serangrejo Granti	16	7	2,52	2.944

KODE	NAMA WILAYAH ADMINISTRASI					JUMLAH		LUAS WILAYAH (Km <sup>2</sup> )	JUMLAH PENDUDUK (Jiwa)	
	KAPANEWON		KALURAHAN		PADUKUHAN		RT			RW
				kulonprogo.desa.id Koordinat: 07 <sup>o</sup> 53' 51,54" LS 110 <sup>o</sup> 07' 30,52" BT Nama Lurah: Sugiyanto HP. 0857 2630 5564						
<b>34.01.02.2004</b>			<b>4</b>	<b>NGESTIHARJO</b> Alamat: Ngentak, Ngestiharjo, Wates, Kulon Progo, 55651 email : pemdes.ngestiharjo@g mail.com website : http://ngestiharjo- kulonprogo.desa.id Koordinat: 07 <sup>o</sup> 54' 05,69" LS 110 <sup>o</sup> 08' 15,69" BT Nama Lurah: Nurwidiyanto HP. 08121578880	1 2 3 4 5	Turip Dukuh Ngentak Granti Wetan Granti Kulon	<b>27</b>	<b>11</b>	<b>2,56</b>	<b>3.492</b>
<b>34.01.02.2005</b>			<b>5</b>	<b>BENDUNGAN</b> Alamat: Jl. KH Wakhid Hasyim No 98, Bendungan, Wates, Kulon Progo, 55651 Telp : 02742890955 Email : <a href="mailto:pemerintahdesabendu">pemerintahdesabendu</a>	1 2 3 4 5 6 7	Temonan Kuncen Sanggrahan Lor Sanggrahan Kidul Klopo Sepuluh Cangkring Bendungan Lor	<b>48</b>	<b>21</b>	<b>4,82</b>	<b>7.096</b>

KODE	NAMA WILAYAH ADMINISTRASI						JUMLAH		LUAS WILAYAH	JUMLAH PENDUDUK
	KAPANEWON		KALURAHAN		PADUKUHAN		RT	RW	(Km <sup>2</sup> )	(Jiwa)
				<a href="mailto:ngan@gamil.com">ngan@gamil.com</a> Website : <a href="http://bendungan-kulonprogo.desa.id">http://bendungan-kulonprogo.desa.id</a> Koordinat: 07 <sup>0</sup> 53' 35,51" LS 110 <sup>0</sup> 08' 33,34" BT Nama Lurah: Mujiyo, S.E. HP. 0823 4064 5648	8 9 10 11 12	Bendungan Kidul Berenan Kauman Mangunan Dondong				
<b>34.01.02.2006</b>			<b>6 TRIHARJO</b> Alamat: Jl. KH. Ahmad Dahlan KM 3, Triharjo, Wates, Kulon Progo, 55651 Telp : 0274774604 Email : :pemdes, triharjo, wates@gmail.com Website : triharjo-kulonprogo.desa.id Koordinat: 07 <sup>0</sup> 52' 35,45" LS 110 <sup>0</sup> 08' 11,20" BT Nama Lurah: Suyanto HP. 0813 2831 8033	1 2 3 4 5 6 7 8 9 10	Sebokarang Tambak Cokrodipan Dalangan Seworan Klewonan Conegaran Kadipaten Ngrandu Kularan	<b>25</b>	<b>10</b>	<b>3,41</b>	<b>7.517</b>	
<b>34.01.02.2007</b>			<b>7 GIRIPENI</b> Alamat: Jl. Pahlawan No 59, Giripeni, Wates, Kulon Progo, 55651	1 2 3	Graulan Tegal Lembut Dobangsan	<b>50</b>	<b>22</b>	<b>4,69</b>	<b>8.321</b>	

KODE	NAMA WILAYAH ADMINISTRASI						JUMLAH		LUAS WILAYAH	JUMLAH PENDUDUK
	KAPANEWON		KALURAHAN		PADUKUHAN		RT	RW	(Km <sup>2</sup> )	(Jiwa)
				Telp : 0274 773230 Email : <a href="mailto:balaidesagiripeni@gmail.com">balaidesagiripeni@gmail.com</a> Website : giripeni-kulonprogo.desa.id Koordinat: 07 <sup>o</sup> 52' 18,48" LS 110 <sup>o</sup> 09' 15,12" BT Nama Lurah: Iswanto Adi Saputro, S.E HP. 0812 2959 1605	4 5 6 7 8	Gunung Gempal Jurangjero Kalikepek Sideman Kedungpring				
<b>34.01.02.1008</b>			<b>8</b>	<b>KELURAHAN WATES*</b> Alamat: Jl, Sudibyo No 2, Wates, Kec. Wates, Kulon Progo, 55651 Email : kelurahanwt@yahoo.com Website :kelurahanwates.go.id Koordinat: 07 <sup>o</sup> 51' 35,71" LS 110 <sup>o</sup> 09' 31,98" BT Nama Lurah: Bambang Sunartito, S.I.P. HP. 081393655633	1 2 3 4 5 6 7 8 9 10 11 12 13 14 15 16	Punukan Beji Terbah Jogoyudan Mutihan Kriyanan Wetan Pasar Durungan Kedungdowo Gadingan Driyan Wonosidi Lor Wonosidi Kidul Dipan Kedunggong Sebokarang	<b>86</b>	<b>16</b>	<b>4,28</b>	<b>13.997</b>
<b>34.01.03</b>	<b>3</b>	<b>PANJATAN</b>					<b>402</b>	<b>200</b>	<b>44,58</b>	<b>38.784</b>

KODE	NAMA WILAYAH ADMINISTRASI					JUMLAH		LUAS WILAYAH	JUMLAH PENDUDUK
	KAPANEWON	KALURAHAN	PADUKUHAN			RT	RW	(Km <sup>2</sup> )	(Jiwa)
	<p>Alamat: Jl. Nagung - Brosot No. 27, Panjatan, Kulon Progo, 55655 Telp. (0274) 773993</p> <p>Koordinat: 07° 54' 19,88" LS 110° 10' 11,56" BT</p> <p>Nama Panewu: Jumarna, S.IP</p>								
<b>34.01.03.2001</b>		<b>1</b>	<p><b>GARONGAN</b></p> <p>Alamat: Garongan, Panjatan, Kulon Progo, 55655 Email : <a href="mailto:desagarongankp@gmail.com">desagarongankp@gmail.com</a> Website : garongan-kulonprogo.desa.id Koordinat: 07° 55' 31,08" LS 110° 08' 03,89" BT Nama Lurah: Ngadiman HP. 0819 3369 5451</p>	<p>1 Jangkang 2 Palem Sewu 3 Cubung Kalangan 4 Trukan Kidul 5 Trukan Tengah 6 Garongan 7 Ngentak Lor 8 Ngentak Kidul 9 Pandansari</p>	<b>36</b>	<b>18</b>	<b>6,24</b>	<b>3.707</b>	
<b>34.01.03.2002</b>		<b>2</b>	<p><b>PLERET</b></p> <p>Alamat: Jl. Bendungan KM 1, Pleret, Panjatan, Kulon Progo, 55655 Email : <a href="mailto:pemdespleretko@gmail.com">pemdespleretko@gmail.com</a></p>	<p>1 Cicikan 2 Pleret Blok II 3 Pleret Blok IV 4 Pleret Blok V 5 Cubung III 6 Trukancobang VII</p>	<b>44</b>	<b>22</b>	<b>6,46</b>	<b>4.967</b>	

KODE	NAMA WILAYAH ADMINISTRASI						JUMLAH		LUAS WILAYAH	JUMLAH PENDUDUK
	KAPANEWON		KALURAHAN		PADUKUHAN		RT	RW	(Km <sup>2</sup> )	(Jiwa)
				.com Website : pleret- kulonprogo.desa.id Koordinat: 07 <sup>o</sup> 55' 39,60" LS 110 <sup>o</sup> 08' 47,95" BT Nama Lurah: R. Widayaka HP. 0877 3827 3686	7 8 9 10 11	Ngaglik IV Ngaglik VIII Ngaglik IX Tulungan X Setapan XI				
<b>34.01.03.2003</b>			<b>3</b>	<b>BUGEL</b> Alamat: Pedukuhan VII Bugel, Panjatan, Kulon Progo, 55655 Telp : 085228951199 Email : <a href="mailto:bugelpanjatan@gmail.com">bugelpanjatan@gmail.com</a> Website : bugel- kulonprogo.desa.id Koordinat: 07 <sup>o</sup> 55' 32,50" LS 110 <sup>o</sup> 09' 33,53" BT Nama Lurah: Sunardi HP. 081218441098	1 2 3 4 5 6 7 8 9 10	Cicican Bugel Gelaran Blok III Gelaran Blok IV Beran Beran Pancasan VI Beran Pancasan VII Beran VIII Beran IX Gumuk Waru	<b>41</b>	<b>20</b>	<b>6,42</b>	<b>4.423</b>
<b>34.01.03.2004</b>			<b>4</b>	<b>KANOMAN</b> Alamat: Kanoman, Panjatan, Kulon Progo, 55655 Email :	1 2 3 4 5	Kanoman I Kanoman II Kanoman III Kanoman IV Kanoman V	<b>25</b>	<b>12</b>	<b>2,36</b>	<b>2.105</b>

KODE	NAMA WILAYAH ADMINISTRASI					JUMLAH		LUAS WILAYAH	JUMLAH PENDUDUK	
	KAPANEWON		KALURAHAN		PADUKUHAN		RT	RW	(Km <sup>2</sup> )	(Jiwa)
				<a href="mailto:kanomandes@gmail.com">kanomandes@gmail.com</a> Website :kanoman-kulonprogo.desa.id Koordinat: 07 <sup>0</sup> 54' 47,74" LS 110 <sup>0</sup> 10' 03,20" BT Nama Lurah: Heru Prasetyo, A.Md. HP. 0819 3176 5630	6	Kanoman VI				
34.01.03.2005			5	<b>DEPOK</b> Alamat: Pedukuhan II Depok, Panjatan, Kulon Progo, 55655 Email : <a href="mailto:depok,panjatan@gmail.com">depok,panjatan@gmail.com</a> Website : depok-kulonprogo.id Koordinat: 07 <sup>0</sup> 54' 38,97" LS 110 <sup>0</sup> 09' 32,73" BT Nama Lurah: Agus Wahzudi HP. 0817 5487 712	1 2 3 4 5 6 7 8 9 10 11	Depok IV Depok V Depok VI Depok VII Ganggengan VIII Ganggengan IX Ganggengan X Ngaran Tanggu I Tanggu II Tanggu III	44	22	2,83	3.098
34.01.03.2006			6	<b>BOJONG</b> Alamat: Pedukuhan IV RT 013 Bojong, Panjatan, Kulon Progo, 55655	1 2 3 4	Wojowalur Keboran Ngangrangan Lor Ngangrangan Kidul	44	22	3,7	4.413



KODE	NAMA WILAYAH ADMINISTRASI						JUMLAH		LUAS WILAYAH	JUMLAH PENDUDUK
	KAPANEWON		KALURAHAN		PADUKUHAN		RT	RW	(Km <sup>2</sup> )	(Jiwa)
				Email : Website : bojong-kulonprogo.desa.id Koordinat: 07 <sup>o</sup> 54' 48,39" LS 110 <sup>o</sup> 08' 01,95" BT Nama Lurah: Agoes Prihatno HP. 0857 9206 0745	5 6 7 8 9 10 11	Ngangrangan Kulon Ngentak Ngaran Lor Ngaran Kidul Bojong Kulon Bojong Tengah Bojong Wetan				
<b>34.01.03.2007</b>			<b>7</b>	<b>TAYUBAN</b> Alamat: Tayuban, Panjatan, Kulon Progo, 55655 Telp : 0274774481 Email :tayubandesa@gmail.com Website : tayuban-kulonprogo.desa.id Koordinat: 07 <sup>o</sup> 54' 18,33" LS 110 <sup>o</sup> 09' 09,95" BT Nama Lurah: Muhamad Abdurohman Wiyono HP. 0813 2873 9407	1 2 3 4 5 6 7	Suko Penganti Tanggul II Tanggul III Tayuban IV Tayuban V Ganggengan Gentan	<b>28</b>	<b>14</b>	<b>2,2</b>	<b>2.294</b>
<b>34.01.03.2008</b>			<b>8</b>	<b>GOTAKAN</b> Alamat: Gotakan, Panjatan, Kulon Progo, 55655	1 2 3 4	Kemendung Krebet Tanjung III Tanjung IV	<b>32</b>	<b>16</b>	<b>3,55</b>	<b>3.098</b>

KODE	NAMA WILAYAH ADMINISTRASI				JUMLAH		LUAS WILAYAH (Km <sup>2</sup> )	JUMLAH PENDUDUK (Jiwa)
	KAPANEWON		KALURAHAN	PADUKUHAN	RT	RW		
			<p>Telp : (0274)775195  Email : <a href="mailto:gotakanpanjatan@gmail.com">gotakanpanjatan@gmail.com</a>  Website : gotakan-kulonprogo.desa.id  Koordinat:  07° 53' 48,49" LS  110°09' 42,89" BT  Nama Lurah:  Raden Redy Hartanto,  BSC, SE  HP. 0812 1517 9524</p>	<p>5 Tanjung V  6 Kependak  7 Karang Tengah  8 Gotakan</p>				
<b>34.01.03.2009</b>			<p><b>9 PANJATAN</b>  Alamat: Panjatan,  Panjatan, Kulon Progo,  55655  Email : <a href="mailto:desapanjatan@gmail.com">desapanjatan@gmail.com</a>  Website : panjatan-kulonprogo.desa.id  Koordinat:  07° 54' 24,16" LS  110° 10' 11,54" BT  Nama Lurah:  Suhartana  HP. 0877 7528 2202</p>	<p>1 Panjatan I  2 Panjatan II  3 Panjatan III  4 Panjatan IV  5 Panjatan V</p>	<b>20</b>	<b>10</b>	<b>1,12</b>	<b>1.512</b>
<b>34.01.03.2010</b>			<p><b>10 CERME</b>  Alamat: Cerme,  Panjatan, Kulon Progo,</p>	<p>1 Dukuh I  2 Dukuh II</p>	<b>40</b>	<b>20</b>	<b>3,79</b>	<b>3.727</b>

KODE	NAMA WILAYAH ADMINISTRASI						JUMLAH		LUAS WILAYAH	JUMLAH PENDUDUK
	KAPANEWON		KALURAHAN		PADUKUHAN		RT	RW	(Km <sup>2</sup> )	(Jiwa)
				55655 Email : <a href="mailto:pemdescerme@gmail.com">pemdescerme@gmail.com</a> Website : cerme-kulonprogo.desa.id Koordinat: 07° 53' 55,21" LS 110° 10' 38,65" BT Nama Lurah: Suroto HP. 081904208444	3 4 5 6 7 8 9 10	Dukuh III Dukuh IV Dukuh V Dukuh VI Dukuh VII Dukuh VIII Dukuh IX Dukuh X				
<b>34.01.03.2011</b>			<b>11 KREMBANGAN</b> Alamat: Pedukuhan V Krembangan, Panjatan, Kulon Progo, 55655 Email : <a href="mailto:desa_krembangan@yahoo.com">desa_krembangan@yahoo.com</a> Website : krembangan-kulonprogo.desa.id Koordinat: 07° 53' 52,99" LS 110° 11' 24,53" BT Nama Lurah: Samiran HP. 081225962409	1 2 3 4 5 6 7 8 9 10 11 12	Gesikan Dagansari Krembangan III Krembangan IV Krembangan V Krajan Wonosari VII Wonosari VIII Karangjati Kepuh Ngiring Iring Dukuh	<b>48</b>	<b>24</b>	<b>5,91</b>	<b>5.440</b>	
<b>34.01.04</b>	<b>4</b>	<b>GALUR</b> Alamat: Jl. Raya Brosot No. 27, Brosot, Galur,					<b>311</b>	<b>150</b>	<b>32,91</b>	<b>32.749</b>

KODE	NAMA WILAYAH ADMINISTRASI					JUMLAH		LUAS WILAYAH	JUMLAH PENDUDUK
	KAPANEWON	KALURAHAN	PADUKUHAN			RT	RW	(Km <sup>2</sup> )	(Jiwa)
	Kulon Progo, 55661 Telp. (0274) 7102888 Koordinat: 07 <sup>o</sup> 56' 23,87" LS 110 <sup>o</sup> 14' 09,18" BT Nama Panewu: Drs Sunaryo, MM.								
<b>34.01.04.2001</b>		<b>1</b>	<b>BANARAN</b> Alamat: JL. Trisik Banaran, Galur, Kulon Progo, 55661 Email : Website : banaran- kulonprogo.desa.id Koordinat: 07 <sup>o</sup> 57' 45,96" LS 110 <sup>o</sup> 12' 53,96" BT Nama Lurah: Haryanta, SH. HP. 0812 2788 9010	1 2 3 4 5 6 7 8 9 10 11 12 13	Dukuh I Dukuh II Dukuh III Dukuh IV Dukuh V Dukuh VI Dukuh VII Dukuh VIII Dukuh IX Dukuh X Dukuh XI Dukuh XII Dukuh XIII	<b>53</b>	<b>26</b>	<b>9,07</b>	<b>5.540</b>
<b>34.01.04.2002</b>		<b>2</b>	<b>KRANGGAN</b> Alamat: Sepaten Pedukuhan III Kranggan, Galur, Kulon Progo, 55661 Email : pemerintahdesakranggan@gmail.com Website : kranggan- kulonprogo.desa.id	1 2 3 4 5 6 7 8 9	Kilung Sepaten Nepi Kujon Lor Klotakan Kranggan Tengah Kranggan Kidul Kranggan Kulon Kujon Kidul	<b>37</b>	<b>18</b>	<b>2,39</b>	<b>2.584</b>

KODE	NAMA WILAYAH ADMINISTRASI						JUMLAH		LUAS WILAYAH	JUMLAH PENDUDUK
	KAPANEWON		KALURAHAN		PADUKUHAN		RT	RW	(Km <sup>2</sup> )	(Jiwa)
				Koordinat: 07° 56' 51,36" LS 110° 13' 26,10" BT Nama Lurah: Sukriyanta HP. 0813 2992 1200						
34.01.04.2003			3	<b>NOMPOREJO</b> Alamat: Sorogenen Nomporejo, Galur, Kulon Progo, 55662 Email :desanomporejo@gmail.com Website : nomporejo- kulonprogo.desa.id Koordinat: 07° 57' 04,74" LS 110° 12' 55,73" BT Nama Lurah: Sapon HP. 0812 2671 2447	1 2 3 4 5 6 7 8	Pandowan Sorogenen I Sorogenen II Barongan Bagongan Gandu Nampan Samiranan	30	16	1,91	2.189
34.01.04.2004			4	<b>KARANGSEWU</b> Alamat: Karangsewu, Galur, Kulon Progo, 55661 Email : pemdes,karangsewu@gmail.com Website : karangsewu- kulonprogo.desa.id Koordinat:	1 2 3 4 5 6 7 8 9	Boro Lor Boro Kidul Bedoyo Gupit Siliran I Siliran II Wonopeti Mabeyan Sorogaten I	72	34	9,26	8.311

KODE	NAMA WILAYAH ADMINISTRASI						JUMLAH		LUAS WILAYAH	JUMLAH PENDUDUK
	KAPANEWON		KALURAHAN		PADUKUHAN		RT	RW	(Km <sup>2</sup> )	(Jiwa)
				07° 56' 41,48" LS 110° 12' 37,42" BT Nama Lurah: Anton Hermawan HP. 0813280486689	10 11 12 13 14 15 16 17	Sorogaten II Bapangan Sewugalur Dalen Kempleng I Kempleng II Barongan Imorenggo				
34.01.04.2005			5	<b>TIRTORAHAYU</b> Alamat: Jl. Brosot- Wates KM 5 Tirtorahayu, Galur, Kulon Progo, 55661 Telp : 087739102434 Email : <a href="mailto:pemdes.tirtorahayu@gmail.com">pemdes.tirtorahayu@gmail.com</a> Website : tirtorahayu- kulonprogo.desa.id Koordinat: 07° 55' 48,26" LS 110° 12' 07,57" BT Nama Lurah: Agus Sujarwo HP. 0818 0425 4059	1 2 3 4 5 6 7 8 9 10 11 12 13 14	Sangiran Barahan Pringinan Jogonalan Pendekan Kauman Sorobayan Derpoyudan Potrowangsan Patuk Kidul Patuk Tengah Patuk Lor Sungapan Lor Sungapan Kidul	57	28	5,65	7.178
34.01.04.2006			6	<b>PANDOWAN</b> Alamat: Diren Pedukuhan III Pandowan, Galur, Kulon Progo, 55661	1 2 3	Pandowan I Pandowan II Prembulan	18	8	1,4	2.074

KODE	NAMA WILAYAH ADMINISTRASI				JUMLAH		LUAS WILAYAH (Km <sup>2</sup> )	JUMLAH PENDUDUK (Jiwa)		
	KAPANEWON		KALURAHAN		RT	RW				
				Email : <a href="mailto:pemdespandowan@gmail.com">pemdespandowan@gmail.com</a> Website : pandowan-kulonprogo.desa.id Koordinat: 07 <sup>o</sup> 56' 28,08" LS 110 <sup>o</sup> 12' 56,48" BT Nama Lurah: Drs. Budi Santosa HP. 0813 2873 3500						
<b>34.01.04.2007</b>			<b>7</b>	<b>BROSOT</b> Alamat: Brosot, Galur, Kulon Progo, 55661 Email : <a href="mailto:pemdes.brosot@gmail.com">pemdes.brosot@gmail.com</a> Website : Brosot-kulonprogo.desa.id Koordinat: 07 <sup>o</sup> 56' 24,59" LS 110 <sup>o</sup> 14' 21,67" BT Nama Lurah: Yuli Purwanto HP. 0896 8171 1871	1 2 3 4 5 6 7 8 9 10	Kutan Brosot Pulo Klompok Bantengan Lor Bantengan Kidul Nepi Modinan Karang Jeronan	<b>44</b>	<b>20</b>	<b>3,23</b>	<b>4.873</b>
<b>34.01.05</b>	<b>5</b>	<b>LENDAH</b> Alamat: Botokan, Jatirejo, Lendah, Kulon Progo, 55663					<b>344</b>	<b>107</b>	<b>35,59</b>	<b>41.108</b>

KODE	NAMA WILAYAH ADMINISTRASI					JUMLAH		LUAS WILAYAH	JUMLAH PENDUDUK
	KAPANEWON	KALURAHAN	PADUKUHAN			RT	RW	(Km <sup>2</sup> )	(Jiwa)
	Telp. (0274) 7102540 Koordinat: 07° 55' 56,16" LS 110° 13' 50,91" BT Nama Panewu: Sutrisna, S.Sos								
<b>34.01.05.2001</b>		<b>1</b>	<b>WAHYUHARJO</b> Alamat: Bulu Wahyuharjo, Bulu, Lendah, Kulon Progo, 55663 Telp : 087838888387 Email : desa.wahyuharjo1@g mail.com Website : wahyuharjo- kulonprogo.desa.id Koordinat: 07° 55' 42,83" LS 110° 11' 39,73" BT Nama Lurah: Ngaliman HP. 0881 2758 141	1 2 3 4 5	Bulu Maesan Wetan Maesan Kulon Sungapan Kidul Sungapan Lor	<b>20</b>	<b>10</b>	<b>1,67</b>	<b>1.962</b>
<b>34.01.05.2002</b>		<b>2</b>	<b>BUMIREJO</b> Alamat: Dukuh, Bumirejo, Lendah, Kulon Progo, 55663 Email : <a href="mailto:bumirejo.pemdes@gmail.com">bumirejo.pemdes@gmail.com</a>	1 2 3 4 5 6 7	Carikan Dukuh Cabean Kalangan Senik Jogahan Bangeran	<b>72</b>	<b>33</b>	<b>8,25</b>	<b>9.261</b>



KODE	NAMA WILAYAH ADMINISTRASI						JUMLAH		LUAS WILAYAH	JUMLAH PENDUDUK
	KAPANEWON		KALURAHAN		PADUKUHAN		RT	RW	(Km <sup>2</sup> )	(Jiwa)
				Website : bumirejo-kulonprogo.desa.id Koordinat: 07° 54' 44,82" LS 110° 11' 48,41" BT Nama Lurah: Raden Ediwina, SE. HP. 0813 2600 2163	8 9 10 11 12 13 14 15	Bonosoro Tempel Ngipik Gegunung Panggung Degolan Pereng Sempu				
<b>34.01.05.2003</b>			<b>3</b>	<b>JATIREJO</b> Alamat: Bumirejo, Lendah, Kulon Progo, 55663 Telp : 082226229191 Email : desajatirejolendah@gm ail.com website : http://jatirejo- kulonprogo.desa.id/ Koordinat: 07° 55' 49,44" LS 110° 13' 51,81" BT Nama Lurah: Novie Bayu Widyasmara HP. 0856 2544 108	1 2 3 4 5 6 7 8 9 10	Kutan Botokan Lendah Sumberrejo Jatirejo Jimatan Bonosoro Wonogiri Tegalsari Jatisari	<b>54</b>	<b>20</b>	<b>6,36</b>	<b>6.929</b>
<b>34.01.05.2004</b>			<b>4</b>	<b>SIDOREJO</b> Alamat: Sedan RT 22 Sidorejo, Lendah, Kulon Progo, 55663 Email : sidorejo.kp@gmail.com	1 2 3 4 5 6	Sapon Gentan Gerjan Ledok Sedan Jekeling	<b>80</b>	<b>-</b>	<b>8,44</b>	<b>8.081</b>

KODE	NAMA WILAYAH ADMINISTRASI						JUMLAH		LUAS WILAYAH	JUMLAH PENDUDUK
	KAPANEWON		KALURAHAN		PADUKUHAN		RT	RW	(Km <sup>2</sup> )	(Jiwa)
				Website : sidorejo-kulonprogo.desa.id Koordinat: 07 <sup>o</sup> 55' 29,94" LS 110 <sup>o</sup> 14' 41,67" BT Nama Lurah: Sutrisna HP. 0857 9949 4047	7 8 9 10 11 12 13 14	Turin Bekelan Geden Senden Diran Kewarakan Jurung Karang				
34.01.05.2005			5	<b>GULUREJO</b> Alamat: Mendiro Gulurejo, Lendah, Kulon Progo, 55663 Email : pem.desa. <a href="mailto:gulurejo@gmail.com">gulurejo@gmail.com</a> Website : gulurejo-kulonprogo.desa.id Koordinat: 07 <sup>o</sup> 54' 43,75" LS 110 <sup>o</sup> 15' 44,92" BT Nama Lurah: Beja Santosa HP. 0852 2804 6560	1 2 3 4 5 6 7 8 9 10	Klipuh Bonorejo Kragilan Sumurmuling Gegulu Sembungan Wonolopo Mendiro Pulo Pengkol	65	28	5,46	7.477
34.01.05.2006			6	<b>NGENTAKREJO</b> Alamat: Nglatyan II Ngentakrejo, Lendah, Kulon Progo, 55663 Email : <a href="mailto:desa_ngentakrejo@yahoo.com">desa_ngentakrejo@yahoo.com</a> Website : ngentakrejo-	1 2 3 4 5 6 7 8	Nglatihan I Nglatihan II Kasihani I Kasihani II Mirisewu Temben Pereng Bendo	53	16	5,41	7.398

KODE	NAMA WILAYAH ADMINISTRASI				JUMLAH		LUAS WILAYAH	JUMLAH PENDUDUK	
	KAPANEWON		KALURAHAN	PADUKUHAN		RT	RW	(Km <sup>2</sup> )	(Jiwa)
			kulonprogo.desa.id Koordinat: 07 <sup>0</sup> 54' 10,57" LS 110 <sup>0</sup> 15' 54,97" BT Nama Lurah: Sumardi HP. 085727236282						
34.01.06	6	<b>SENTOLO</b> Alamat: Jl. Jogja-Wates Km. 20, Salamrejo, Sentolo, Kulon Progo, 55664 Telp. (0274) 6472118 Koordinat: 07 <sup>0</sup> 50' 53,74" LS 110 <sup>0</sup> 13' 04,69" BT Nama Panewu: R. Sigit Purnomo, S.IP				356	186	52,66	50.042
34.01.06.2001			<b>1 DEMANGREJO</b> Alamat: Jln. Kenteng- Brosot KM 1,2 Belik Demangrejo, Sentolo, Kulon Progo, 55664 Email : <a href="mailto:demangrejo@gmail.com">demangrejo@gmail.com</a> website : demangrejo- kulonprogo.desa.id Koordinat: 07 <sup>0</sup> 53' 07,45" LS	1 2 3 4 5 6	Demangan Karangpatihan Kijan Belik Banaran Kenteng	23	11	3,36	3.378

KODE	NAMA WILAYAH ADMINISTRASI					JUMLAH		LUAS WILAYAH (Km <sup>2</sup> )	JUMLAH PENDUDUK (Jiwa)	
	KAPANEWON		KALURAHAN		PADUKUHAN		RT			RW
				110 <sup>0</sup> 12' 17,13" BT Nama Lurah: Gunawan HP. 0812 2919 1479						
<b>34.01.06.2002</b>			<b>2</b>	<b>SRIKAYANGAN</b> Alamat: Srikayangan, Sentolo, Kulon Progo, 55664 Email : Website : srikayangan- kulonprogo.desa.id Koordinat: 07 <sup>0</sup> 53' 44,61" LS 110 <sup>0</sup> 13' 08,72" BT Nama Lurah: Aris Puryanto HP. 087838785962	1 Pendem 2 Kaliwinong Kidul 3 Kaliwinong Lor 4 Klumutan 5 Malangan 6 Gowangan 7 Panjul 8 Pergiwatu Kulon 9 Pergiwatu Wetan 10 Karangasem Kulon 11 Karangasem Tengah 12 Karangasem Wetan 13 Gunung Puyuh 14 Kradenan 15 Kagok	<b>60</b>	<b>30</b>	<b>7,2</b>	<b>5.278</b>	
<b>34.01.06.2003</b>			<b>3</b>	<b>TUKSONO</b>			<b>48</b>	<b>24</b>	<b>10,31</b>	<b>8.560</b>

KODE	NAMA WILAYAH ADMINISTRASI						JUMLAH		LUAS WILAYAH	JUMLAH PENDUDUK
	KAPANEWON		KALURAHAN		PADUKUHAN		RT	RW	(Km <sup>2</sup> )	(Jiwa)
				Alamat: Jalan RayaTuksono No 29, Tuksono, Sentolo, Kulon Progo, 55664 Email : tuksonokulonprogo@gm ail.com Website : tuksono- kulonprogo.desa.id Koordinat: 07 <sup>o</sup> 51' 48,60" LS 110 <sup>o</sup> 14' 51,46" BT Nama Lurah: Zainuri HP. 081802741368	1 2 3 4 5 6 7 8 9 10 11 12	Giling Karang Bulak Kalisono Wonobroto Kaliwiru Taruban Kulon Taruban Wetan Gunung Duk Kalisoko Krebet Paten				
<b>34.01.06.2004</b>			<b>4</b>	<b>SALAMREJO</b> Alamat: Salamrejo, Sentolo, Kulon Progo, 55664 Email : pemdes.salamrejo@gm ail.com Website : salamrejo- kulonprogo.desa.id Koordinat: 07 <sup>o</sup> 50' 48,52" LS 110 <sup>o</sup> 13' 34,85" BT Nama Lurah: Dani Pristiawan, S.P. HP. 081215164477	1 2 3 4 5 6 7 8	Klebakan Mentobayan Kidul Giyoso Karang Wetan Kidulan Dhisil Salam Ngrandu	<b>37</b>	<b>18</b>	<b>4,2</b>	<b>5.721</b>

KODE	NAMA WILAYAH ADMINISTRASI						JUMLAH		LUAS WILAYAH	JUMLAH PENDUDUK
	KAPANEWON		KALURAHAN		PADUKUHAN		RT	RW	(Km <sup>2</sup> )	(Jiwa)
34.01.06.2005			5	<b>SUKORENO</b> Alamat: Jl. Jogya-Wates KM 20 Sukoreno, Sentolo, Kulon Progo, 55664 Email : <a href="mailto:sukoreno1947@gmail.com">sukoreno1947@gmail.com</a> Website : sukoreno- kulonprogo.desa.id Koordinat: 07 <sup>o</sup> 51' 34,72" LS 110 <sup>o</sup> 12' 46,46" BT Nama Lurah: Olan Suparlan, S.Sos HP. 081328045729	1 2 3 4 5 6 7 8 9 10 11 12 13	Sidowayah Kalimenur Sokoponco Wora Wari Mertan Ngaglik Blimbing Gembongan Banjaran Suren Banggan Depok Semen	52	26	10,03	8.425
34.01.06.2006			6	<b>KALIAGUNG</b> Alamat: Banyuganti,Lor, Kaliagung, Sentolo, Kulon Progo, 55664 Email : <a href="mailto:baldeskaliagung@gmail.com">baldeskaliagung@gmail.com</a> Website : Kaliagung- kulonprogo.desa.id Koordinat: 07 <sup>o</sup> 49' 48,69" LS 110 <sup>o</sup> 12' 12,85" BT Nama Lurah: Sugeng Nugroho HP. 0821 3429 8706	1 2 3 4 5 6 7 8 9 10 11 12	Kemiri Degung Kleben Jetak Kaliwilut Tegowanu Ngrandu Banyunganti Kidul Banyunganti Lor Kaligalang Kalipenten Ngolak	48	24	7,17	6.278

KODE	NAMA WILAYAH ADMINISTRASI						JUMLAH		LUAS WILAYAH	JUMLAH PENDUDUK
	KAPANEWON		KALURAHAN		PADUKUHAN		RT	RW	(Km <sup>2</sup> )	(Jiwa)
34.01.06.2007			7	<b>SENTOLO</b> Alamat: Siwalan, Sentolo, Sentolo, Sentolo, Kulon Progo, 55664 Telp : 6472141 Email : <a href="mailto:baldessentolo@gmail.com">baldessentolo@gmail.com</a> Website : sentolo- kulonprogo.desa.id Koordinat: 07 <sup>o</sup> 50' 12,49" LS 110 <sup>o</sup> 13' 06,43" BT Nama Lurah: Teguh HP. 087739343522	1 2 3 4 5 6 7 8 9 10 11 12	Malangan Dlaban Pongangan Sentolo Lor Sentolo Kidul Siwalan Jangkang Kidul Jangkang Lor Kalibondol Gedangan Jelok Gunung Rawas	60	29	6,05	8.450
34.01.06.2008			8	<b>BANGUNCIPTO</b> Alamat: Banguncipto, Sentolo, Kulon Progo, 55664 Telp : 088224236739 Email : <a href="mailto:pemerintahbanguncipto@gmail.com">pemerintahbanguncipto@gmail.com</a> Website : banguncipto- kulonprogo.desa.id Koordinat: 07 <sup>o</sup> 48' 56,19" LS 110 <sup>o</sup> 13' 34,09" BT	1 2 3 4 5 6	Bantar Kulon Bantar Wetan Ploso Bantarejo Banaran Lor Banaran Kidul	28	14	4,36	3.952

KODE	NAMA WILAYAH ADMINISTRASI					JUMLAH		LUAS WILAYAH	JUMLAH PENDUDUK	
	KAPANEWON		KALURAHAN		PADUKUHAN	RT	RW	(Km <sup>2</sup> )	(Jiwa)	
				Nama Lurah: Boiran, S.Pd., S.H., M.A. HP. 0852 2100 8484						
<b>34.01.07</b>	<b>7</b>	<b>PENGASIH</b> Alamat: Jl. Purbo Winoto No. 6, Pengasih, Kulon Progo, 55652 Telp. (0274) 773320 Koordinat: 07 <sup>0</sup> 50' 29,60" LS 110 <sup>0</sup> 10' 07,49" BT Nama Panewu: Triyanto Raharjo, S.Sos, M.Si				<b>372</b>	<b>174</b>	<b>61,67</b>	<b>52.529</b>	
<b>34.01.07.2001</b>			<b>1</b>	<b>TAWANGSARI</b> Alamat: Tawangsari, Pengasih, Kulon Progo, 55652 Telp : 6472260 Email : pemdestwsari@gmail.c om Website : tawangsari- pengasih.desa.id Koordinat: 07 <sup>0</sup> 52' 57,00" LS 110 <sup>0</sup> 07' 12,61" BT Nama Lurah: Tupar	1 2 3 4 5 6 7 8 9 10 11 12 13	Janturan Menggungan Soropandan Garang Tegal Perang Kopok Wetan Kopok Kidul Kopok Kulon Bujidan Jombokan Soronanggan Siluwok Lor Siluwok Kidul	<b>54</b>	<b>26</b>	<b>3,89</b>	<b>4.929</b>



KODE	NAMA WILAYAH ADMINISTRASI						JUMLAH		LUAS WILAYAH	JUMLAH PENDUDUK	
	KAPANEWON		KALURAHAN		PADUKUHAN		RT	RW	(Km <sup>2</sup> )	(Jiwa)	
				HP. 0815 6840 3544							
<b>34.01.07.2002</b>			<b>2</b>	<b>KARANGSARI</b> Alamat: Jaln. Tentara Pelajar Nomor 5 Karangsari, Pengasih, Kulon Progo, 55652 Email : karangsari,kulonprogo@gmail.com Website : karangsari-kulonprogo.desa.id Koordinat: 07 <sup>o</sup> 51' 30,35" LS 110 <sup>o</sup> 08' 46,39" BT Nama Lurah: Mujirin HP. 0812 2600 1461	1 Dukuh 2 Kopat 3 Josutan 4 Sendang 5 Gunung Pentul 6 Ngruno 7 Suruhan 8 Blumbang 9 Kedung Tangkil 10 Kamal 11 Ringinardi 12 Cekelan			<b>68</b>	<b>30</b>	<b>11,7</b>	<b>11.089</b>
<b>34.01.07.2003</b>			<b>3</b>	<b>KEDUNGSARI</b> Alamat: Jln. Jogja-Wates KM 23 Kedungsari, Pengasih, Kulon Progo, 55652 Email : <a href="mailto:kedungsari_desa@yahoo.com">kedungsari_desa@yahoo.com</a> Website : kedungsari-kulonprogo.desa.id Koordinat: 07 <sup>o</sup> 52' 10,81" LS 110 <sup>o</sup> 11' 39,98" BT Nama Lurah:	1 Karangasem 2 Karongan 3 Milir 4 Kalinongko 5 Cumetuk 6 Ngramang 7 Kradenan 8 Kedungsogo 9 Gletak			<b>37</b>	<b>18</b>	<b>6,28</b>	<b>4.704</b>

KODE	NAMA WILAYAH ADMINISTRASI						JUMLAH		LUAS WILAYAH	JUMLAH PENDUDUK
	KAPANEWON		KALURAHAN		PADUKUHAN		RT	RW	(Km <sup>2</sup> )	(Jiwa)
				Sukardi HP. 0819 0379 7060						
34.01.07.2004			4	<b>MARGOSARI</b> Alamat: Jln. KRT. Kertodiningrat Nomor 15 Margosari, Pengasih, Kulon Progo, 55652 Telp : 0274774818 Email : <a href="mailto:margo_sari@yahoo.com">margo_sari@yahoo.com</a> Website : Koordinat: 07 <sup>o</sup> 51' 18,55" LS 110 <sup>o</sup> 10' 28,44" BT Nama Lurah: Danang Subiantoro, S.E HP. 0813 2820 9029	1 2 3 4 5 6 7 8	Kemiri Karangtengah II Karangtengah III Kembang Gunung Gondang Kalisoko Kalipetir VII Kalipetir VIII	36	18	5,34	6.313
34.01.07.2005			5	<b>PENGASIH</b> Alamat: Jln. Projomartani No 05 Pengasih, Pengasih, Kulon Progo, 55652 Email : <a href="mailto:pengasihdesa.goid@gmail.com">pengasihdesa.goid@gmail.com</a> Website : pengasih- kulonprogo.desa.id Koordinat: 07 <sup>o</sup> 50' 36,83" LS 110 <sup>o</sup> 10' 01,46" BT	1 2 3 4 5 6 7 8 9 10 11 12 13	Pengasih Kedunggalih Klampis Derwolo Kepek Dayakan Serut Terbah Tunjungan Ngento Jamus Clawer	69	29	6,77	9.945

KODE	NAMA WILAYAH ADMINISTRASI						JUMLAH		LUAS WILAYAH	JUMLAH PENDUDUK
	KAPANEWON		KALURAHAN		PADUKUHAN		RT	RW	(Km <sup>2</sup> )	(Jiwa)
				Nama Lurah: Haryana, S.Pd HP. 0857 2752 5008		Timpang				
<b>34.01.07.2006</b>			<b>6</b>	<b>SENDANGSARI</b> Alamat: Jln. Clereng- Wates, Sendangsari, Pengasih, Kulon Progo, 55652 Telp : 0274775144 Email : <a href="mailto:sendangsarikip@gmail.com">sendangsarikip@gmail.com</a> Website : sendangsari- kulonprogo.desa.id Koordinat: 07 <sup>0</sup> 50' 08,48" LS 110 <sup>0</sup> 09' 55,76" BT Nama Lurah: Suhardi HP. 0858 6896 9550	1 2 3 4 5 6 7 8 9 10	Serang Paingan Klegen Mrunggi Ngroco Secang Gegunung Pereng Girinyono Blubuk	<b>52</b>	<b>26</b>	<b>12,78</b>	<b>10.043</b>
<b>34.01.07.2007</b>			<b>7</b>	<b>SIDOMULYO</b> Alamat: Sidomulyo, Pengasih, Kulon Progo, 55652 Email : <a href="mailto:sidomulyopengasih@gmail.com">sidomulyopengasih@gmail.com</a> Website : sidomulyo- kulonprogo.desa.id Koordinat: 07 <sup>0</sup> 47' 45,41" LS	1 2 3 4 5 6 7 8 9 10	Karangasem Pendem Dukuh Banaran Nabin Secang Talun Ombo Tanggul Angin Kutogiri Watubelah	<b>56</b>	<b>27</b>	<b>14,91</b>	<b>5.506</b>

KODE	NAMA WILAYAH ADMINISTRASI						JUMLAH		LUAS WILAYAH	JUMLAH PENDUDUK
	KAPANEWON		KALURAHAN		PADUKUHAN		RT	RW	(Km <sup>2</sup> )	(Jiwa)
				110° 09' 18,68" BT Nama Lurah: Suprijanto, S.P. HP. 0818 1472 275	11 12 13	Gondangan Parakan Kemaras				
<b>34.01.08</b>	<b>8</b>	<b>KOKAP</b> Alamat: Jl. Ngaseman, Hargorejo, Kokap, Kulon Progo, 55653 Telp. (0274) 7490951 Koordinat: 07° 50' 24,57" LS 110° 06' 01,64" BT Nama Panewu: Yulianta Nugraha, S.IP, M.Si					<b>469</b>	<b>154</b>	<b>73,8</b>	<b>36.115</b>
<b>34.01.08.2001</b>			<b>1</b>	<b>HARGOMULYO</b> Alamat: Jln. Pripih, Hargomulyo, Kokap, Kulon Progo, 55653 Telp : 085729251107 Email : <a href="mailto:desahargomulyokokap@gmail.com">desahargomulyokokap@gmail.com</a> Website : hargomulyo- kulonprogo.desa.id Koordinat: 07° 52' 06,44" LS 110° 03' 40,78" BT Nama Lurah: Deka Yudhi Cristianto	1 2 3 4 5 6 7 8 9 10 11	Tapen Tlogolelo Grindang Kadigunung Pucang Gading Pripih Tonobakal Tangkisan I Tangkisan II Tangkisan III Banjaran	<b>117</b>	<b>34</b>	<b>15,21</b>	<b>7.953</b>

KODE	NAMA WILAYAH ADMINISTRASI						JUMLAH		LUAS WILAYAH (Km <sup>2</sup> )	JUMLAH PENDUDUK (Jiwa)
	KAPANEWON		KALURAHAN		PADUKUHAN		RT	RW		
				HP. 0859 7533 1187						
<b>34.01.08.2002</b>			<b>2</b>	<b>HARGOREJO</b> Alamat: Kriyan, Hargorejo, Kokap, Kulon Progo, 55653 Telp : 02747721380 Email : <a href="mailto:pemdes13harhorejo@gmail.com">pemdes13harhorejo@gmail.com</a> Website : hargorejo-kulonprogo.desa.id Koordinat: 07 <sup>o</sup> 52' 11,83" LS 110 <sup>o</sup> 06' 39,50" BT Nama Lurah: Bhkti Murdayanto, S.E HP. 0812 2731 547	1 Sindon 2 Penggung 3 Penggung Pandu 4 Penggung Anjir 5 Sambeng 6 Ngaseman 7 Gunung Rego 8 Gunung Kukusan 9 Sangkrek 10 Tejogan 11 Selo Barat 12 Kliripan 13 Selo Timur 14 Kriyan 15 Krengseng 16 Ngulakan	<b>126</b>	<b>37</b>	<b>15,43</b>	<b>9.615</b>	
<b>34.01.08.2003</b>			<b>3</b>	<b>HARGOWILIS</b> Alamat: Hargowilis, Kokap, Kulon Progo, 55673 Email : <a href="mailto:pemdes.hargowilis@gmail.com">pemdes.hargowilis@gmail.com</a> Website : hargowilis-kulonprogo.desa.id Koordinat: 07 <sup>o</sup> 48' 50,03" LS 110 <sup>o</sup> 06' 37,35" BT Nama Lurah:	1 Clapar I 2 Clapar II 3 Clapar III 4 Kalibiru 5 Sidowayah 6 Soka 7 Sremo Lor 8 Tegalrejo 9 Sremo Tengah 10 Klepu 11 Tegiri I 12 Tegiri II	<b>77</b>	<b>29</b>	<b>15,48</b>	<b>6.570</b>	

KODE	NAMA WILAYAH ADMINISTRASI					JUMLAH		LUAS WILAYAH (Km <sup>2</sup> )	JUMLAH PENDUDUK (Jiwa)	
	KAPANEWON		KALURAHAN		PADUKUHAN		RT			RW
				Warsidi, ST HP. 0813 2806 3820						
<b>34.01.08.2004</b>			<b>4</b>	<b>KALIREJO</b> Alamat: Kalibuko II, Kalirejo, Kokap, Kulon Progo, 55653 Email : <a href="mailto:kalirejo.kulonprogo@gmail.com">kalirejo.kulonprogo@gmail.com</a> Website : kalirejo- kulonprogo.desa.id Koordinat: 07 <sup>o</sup> 49' 39,87" LS 110 <sup>o</sup> 04' 57,28" BT Nama Lurah: Lana, S.Pd HP. 081392087447	1 2 3 4 5 6 7 8 9	Kalibuko I Kalibuko II Papak Sangon I Sangon II Sengir Plampang I Plampang II Plampang III	<b>79</b>	<b>24</b>	<b>12,96</b>	<b>4.833</b>
<b>34.01.08.2005</b>			<b>5</b>	<b>HARGOTIRTO</b> Alamat: Sekendal, Hargotirto, Kokap, Kulon Progo, 55653 Email : <a href="mailto:desahargotirto@yahoo.co.id">desahargotirto@yahoo.co.id</a> Website : hargotirto- kulonprogo.desa.id Koordinat: 07 <sup>o</sup> 48' 34,93" LS 110 <sup>o</sup> 06' 29,91" BT Nama Lurah: Tukiyo	1 2 3 4 5 6 7 8 9 10 11 12 13 14	Soropati Sekendal Segajih Keji Teganing I Teganing II Teganing III Tirto Crangah Sungapan I Sungapan II Menguri Sebatang	<b>70</b>	<b>30</b>	<b>14,72</b>	<b>7.144</b>

KODE	NAMA WILAYAH ADMINISTRASI					JUMLAH		LUAS WILAYAH (Km <sup>2</sup> )	JUMLAH PENDUDUK (Jiwa)	
	KAPANEWON		KALURAHAN		PADUKUHAN		RT			RW
				HP. 0812 2779 3363		Nganti				
<b>34.01.09</b>	<b>9</b>	<b>GIRIMULYO</b> Alamat: Jl. Grigak, Giripurwo, Girimulyo, Kulon Progo, 55674 Telp. (0274) 749483 Koordinat: 07 <sup>o</sup> 46' 17,57" LS 110 <sup>o</sup> 11' 04,59" BT Nama Panewu: Endah Wulandari, SSTP, M.M					<b>348</b>	<b>130</b>	<b>54,9</b>	<b>24.621</b>
<b>34.01.09.2001</b>			<b>1</b>	<b>JATIMULYO</b> Alamat: Sokomulyo, Jatimulyo, Girimulyo, Kulon Progo, 55674 Email : <a href="mailto:sekretariat.jatimulyo@gmail.com">sekretariat.jatimulyo@gmail.com</a> Website : jatimulyo- kulonprogo.desa.id Koordinat: 07 <sup>o</sup> 45' 10,87" LS 110 <sup>o</sup> 07' 22,88" BT Nama Lurah: Anom Sucondro HP. 0813 2803 7011	1 2 3 4 5 6 7 8 9 10 11 12	Sokomoyo Banyunganti Gunung Kelir Sonyo Kembang Pringtali Sumberrejo Beteng Karanggede Sibolong Jonggrangan Gandu	<b>107</b>	<b>25</b>	<b>16,29</b>	<b>7.340</b>
<b>34.01.09.2002</b>			<b>2</b>	<b>GIRIPURWO</b> Alamat: Nglengkong, Giripurwo, Girimulyo,	1 2	Karanganyar Nglengkeng	<b>115</b>	<b>44</b>	<b>14,67</b>	<b>6.925</b>

KODE	NAMA WILAYAH ADMINISTRASI						JUMLAH		LUAS WILAYAH	JUMLAH PENDUDUK
	KAPANEWON		KALURAHAN		PADUKUHAN		RT	RW	(Km <sup>2</sup> )	(Jiwa)
				Kulon Progo, 55674 Email : <a href="mailto:baldesgiripurwo@gmail.com">baldesgiripurwo@gmail.com</a> Website : giripurwo-kulonprogo.desa.id Koordinat: 07 <sup>o</sup> 46' 18,69" LS 110 <sup>o</sup> 11' 01,85" BT Nama Lurah: Mardi Santosa HP. 085228036003	3 4 5 6 7 8 9 10 11 12 13 14 15	Grigak Sabrang Kebonromo Wadas Banjaran Ngesong Penggung Pringapus Sidi Kepundung Tompak Sekaro Bulu				
<b>34.01.09.2003</b>			<b>3</b>	<b>PENDOWOREJO</b> Alamat: Jetis, Pendoworejo, Girimulyo, Kulon Progo, 55674 Email : <a href="mailto:pendoworejo1@gmail.com">pendoworejo1@gmail.com</a> Website : pendoworejo-kulonprogo.desa.id Koordinat: 07 <sup>o</sup> 44' 40,22" LS 110 <sup>o</sup> 11' 13,87" BT Nama Lurah: Budiman HP. 0877 3801 1365	1 2 3 4 5 6 7 8 9 10 11 12 13 14 15 16 17	Ngroto Muten Nglengkeh Gunturan Kalisonggo Tempel Kepek Jetis Kalingiwo Banaran Turusan Tileng Ngrancah Krikil Kamal Balak Kluwah	<b>74</b>	<b>35</b>	<b>10,29</b>	<b>5.652</b>
<b>34.01.09.2004</b>			<b>4</b>	<b>PURWOSARI</b>			<b>52</b>	<b>26</b>	<b>13,65</b>	<b>4.704</b>



KODE	NAMA WILAYAH ADMINISTRASI						JUMLAH		LUAS WILAYAH	JUMLAH PENDUDUK
	KAPANEWON		KALURAHAN		PADUKUHAN		RT	RW	(Km <sup>2</sup> )	(Jiwa)
				Alamat: Patihombo, Purwosari, Girimulyo, Kulon Progo, 55673 Telp : 081327963350 Email : pemdes.purwosari@gm ail.com Website : purwosari- kulonprogo.desa.id Koordinat: 07 <sup>0</sup> 43' 23,72" LS 110 <sup>0</sup> 08' 42,58" BT Nama Lurah: Hj. Sri Murtini, A.Md HP. 0813 2516 4240	1 2 3 4 5 6 7 8 9 10 11 12 13	Kedung Tawang Patih Ombo Sabrang Kidul Wonosari Ngaglik Gedong Karangrejo Penggung Tegalsari Prangkokan Ngroto Poncas Nogosari				
<b>34.01.10</b>	<b>10</b>	<b>NANGGULAN</b> Alamat: Jl. Sentolo - Klamong Km. 8, Jatisarono, Nanggulan, Kulon Progo, 55671 Telp. (0274) 7110666 Koordinat: 07 <sup>0</sup> 46' 02,00" LS 110 <sup>0</sup> 12' 39,05" BT Nama Panewu: Ir. St. Haryoto, MMA					<b>385</b>	<b>129</b>	<b>39,6</b>	<b>30.883</b>
<b>34.01.10.2001</b>			<b>1</b>	<b>BANYUROTO</b> Alamat: Jl. Wates-Sribit, Banyuroto, Nanggulan,	1 2 3	Sambiroto Dlingo Brangkal	<b>56</b>	<b>18</b>	<b>7,91</b>	<b>4.179</b>

KODE	NAMA WILAYAH ADMINISTRASI					JUMLAH		LUAS WILAYAH (Km <sup>2</sup> )	JUMLAH PENDUDUK (Jiwa)
	KAPANEWON		KALURAHAN	PADUKUHAN		RT	RW		
			Kulon Progo, 55671 Email : <a href="mailto:desa.banyuroto.nanggulan@gmail.com">desa.banyuroto.nanggulan@gmail.com</a> Website : banyuroto-kulonprogo.desa.id Koordinat : 07 <sup>o</sup> 47' 58,97" LS 110 <sup>o</sup> 11' 17,49" BT Nama Lurah: Sudalja, A.Md HP. 081392660610	4 5 6 7 8	Keso Gayam Tawang Gendol Ngangin-angin				
34.01.10.2002			<b>2 DONOMULYO</b> Alamat: Jl. Bandung, Donomulyo, Nanggulan, Kulon Progo, 55671 Email : <a href="mailto:donomulyodesa@gmail.com">donomulyodesa@gmail.com</a> Website : donomulyo-kulonprogo.desa.id Koordinat: 07 <sup>o</sup> 48' 30,69" LS 110 <sup>o</sup> 11' 36,55" BT Nama Lurah: Sukijan HP. 081392392889	1 2 3 4 5 6 7 8 9 10	Plugon Penjalin Nglengkong Donomerto Bandung Karang Wetan Wareng Dukuh Sorogaten Jambon	60	20	9,7	6.538
34.01.10.2003			<b>3 WIJIMULYO</b> Alamat: Wijimulyo, Nanggulan, Kulon	1 2	Temanggal Tegalsari	74	24	6,06	5.473

KODE	NAMA WILAYAH ADMINISTRASI						JUMLAH		LUAS WILAYAH (Km <sup>2</sup> )	JUMLAH PENDUDUK (Jiwa)
	KAPANEWON		KALURAHAN		PADUKUHAN		RT	RW		
				Progo, 55671 Email : <a href="mailto:desakuwiji@gmail.com">desakuwiji@gmail.com</a> Website : wijimulyo-kulonprogo.desa.id Koordinat: 07 <sup>o</sup> 46' 54,30" LS 110 <sup>o</sup> 13' 08,29" BT Nama Lurah: Reda Refitra Safitrianto HP. 0857 2576 4444	3 4 5 6 7 8 9 10 11	Sokorejo Rejoso Kemiri Setan Wijilan Dukuh Demen Cepitan Krinjing				
<b>34.01.10.2004</b>			<b>4</b>	<b>TANJUNGHARJO</b> Alamat: Jln. Tanjung Nomor 31 Tanjungharjo, Nanggulan, Kulon Progo, 55671 Email : <a href="mailto:tanjungharjo05758@gmail.com">tanjungharjo05758@gmail.com</a> Website : tanjungharjo-kulonprogo.desa.id Koordinat: 07 <sup>o</sup> 46' 54,00" LS 110 <sup>o</sup> 11' 56,66" BT Nama Lurah: Suyadi HP. 0857 1388 1588	1 2 3 4 5 6 7 8	Turus Klajuran Tanjung Gunung Dengok Klampis Tanggulangi Sadang Kemukus	<b>45</b>	<b>17</b>	<b>5,85</b>	<b>4.708</b>
<b>34.01.10.2005</b>			<b>5</b>	<b>JATISARONO</b> Alamat: Karang, Jatisarono, Nanggulan,	1 2	Soronanggan Krinjing Kidul	<b>69</b>	<b>24</b>	<b>4,98</b>	<b>5.086</b>

KODE	NAMA WILAYAH ADMINISTRASI						JUMLAH		LUAS WILAYAH	JUMLAH PENDUDUK
	KAPANEWON		KALURAHAN		PADUKUHAN		RT	RW	(Km <sup>2</sup> )	(Jiwa)
				Kulon Progo, 55671 Email : <a href="mailto:desajatisarono@gmail.com">desajatisarono@gmail.com</a> Website : jatisarono-kulonprogo.desa.id Koordinat: 07 <sup>o</sup> 45' 38,86" LS 110 <sup>o</sup> 12' 36,62" BT Nama Lurah: Arif Budi Santoso, A.Md HP. 0877 3903 1694	3 4 5 6 7 8 9 10 11 12	Krinjing Tengah Krinjing Lor Grubug Karang Jatingarang Lor Jatingarang Kidul Bejaten Nanggulan Janti Lor Janti Kidul				
<b>34.01.10.2006</b>			<b>6</b>	<b>KEMBANG</b> Alamat: Jl. Sentoli-Muntilan Km 11 Kembang, Nanggulan, Kulon Progo, 55671 Email : <a href="mailto:desakembang1946@gmail.com">desakembang1946@gmail.com</a> Website : kembang-kulonprogo.desa.is Koordinat: 07 <sup>o</sup> 45' 09,75" LS 110 <sup>o</sup> 12' 29,30" BT Nama Lurah: Edi Purwanto HP. 0813 1116 3186	1 2 3 4 5 6 7 8 9 10 11 12	Dukuh I Dukuh II Dukuh III Dukuh IV Dukuh V Dukuh VI Dukuh VII Dukuh VIII Dukuh IX Dukuh X Dukuh XI Dukuh XII	<b>81</b>	<b>26</b>	<b>5,1</b>	<b>4.899</b>
<b>34.01.11</b>	<b>11</b>	<b>SAMIGALUH</b> Alamat: Jl. Dekso Plono, Gerbosari, Samigaluh,					<b>446</b>	<b>208</b>	<b>69,29</b>	<b>28.093</b>

KODE	NAMA WILAYAH ADMINISTRASI					JUMLAH		LUAS	JUMLAH
	KAPANEWON	KALURAHAN		PADUKUHAN		RT	RW	(Km <sup>2</sup> )	(Jiwa)
	Kulon Progo, 55673 Telp. (0274) 6945332 Koordinat: 07 <sup>o</sup> 40' 12,95" LS 110 <sup>o</sup> 09' 57,68" BT Nama Panewu: Ridwan Usman, S.H, M.M								
<b>34.01.11.2001</b>		<b>1</b>	<b>KEBONHARJO</b> Alamat: Jl. Ngori Pelemdukuh, Kebonharjo, Samigaluh, Kulon Progo, 55673 Email : <a href="mailto:pemdeskebonharjo@gmail.com">pemdeskebonharjo@gmail.com</a> Website : kebonharjo- kulonprogo.desa.id Koordinat: 07 <sup>o</sup> 42' 22,68" LS 110 <sup>o</sup> 09' 11,26" BT Nama Lurah: Sugimo, S.IP HP. 0821 3531 4564	1 2 3 4 5 6 7 8 9 10	Gawok Jarakan Kaliduren Dunggupit Jeringan Pringtali Pelem Kleben Dangsambuh Gebang	<b>24</b>	<b>10</b>	<b>7,49</b>	<b>2.309</b>
<b>34.01.11.2002</b>		<b>2</b>	<b>BANJARSARI</b> Alamat: Jl. Nanggulan- Samigaluh, Banjarsari, Samigaluh, Kulon Progo, 55673 Email : <a href="mailto:banjarsarisamigaluh@gmail.com">banjarsarisamigaluh@gmail.com</a>	1 2 3 4 5 6	Balong I Balong II Ngaran III Kaliwunglon Balong V Balong VI	<b>64</b>	<b>29</b>	<b>8,55</b>	<b>3.167</b>

KODE	NAMA WILAYAH ADMINISTRASI						JUMLAH		LUAS WILAYAH	JUMLAH PENDUDUK
	KAPANEWON		KALURAHAN		PADUKUHAN		RT	RW	(Km <sup>2</sup> )	(Jiwa)
				<a href="mailto:mail.com">mail.com</a> Website : banjarsari-kulonprogo.desa.id Koordinat: 07 <sup>o</sup> 42' 30,38" LS 110 <sup>o</sup> 10' 23,28" BT Nama Lurah: Muhyadi, S.Ag. HP. 0812 2711 7680	7 8 9 10 11 12 13 14	Balong VII Balong VIII Klendrekan Dukuh Waru X Jumblangan XI Jumblangan XII Kaliapak XIII Gondosuli				
<b>34.01.11.2003</b>			<b>3</b>	<b>PURWOHARJO</b> Alamat: Purwoharjo, Samigaluh, Kulon Progo, 55673 Email : <a href="mailto:desapurwoharjosmg1@gmail.com">desapurwoharjosmg1@gmail.com</a> <a href="mailto:mail.com">mail.com</a> Website : purwoharjo-kulonprogo.desa.id Koordinat: 07 <sup>o</sup> 41' 43,86" LS 110 <sup>o</sup> 11' 46,37" BT Nama Lurah: Raden Antonius Ariwibowo, A.Md. HP. 081392106151	1 2 3 4 5 6 7 8 9 10 11 12 13 14	Tukharjo Bangunrejo Plarangan Taman Puyang Sendangrejo Sendangmulyo Besole Junut Kalinongko Duwet Pagutan Kedungrong Dukuh	<b>57</b>	<b>28</b>	<b>10,09</b>	<b>3.545</b>
<b>34.01.11.2004</b>			<b>4</b>	<b>SIDOHARJO</b> Alamat: Sumoroto, Sidoharjo, Samigaluh, Kulon Progo, 55673 Email : <a href="mailto:pemdes.sidoharjo@gmail.com">pemdes.sidoharjo@gmail.com</a>	1 2 3 4 5	Nglambur Nyemani Wonogiri Magigondo Wonotawang	<b>84</b>	<b>39</b>	<b>13,74</b>	<b>5.217</b>

KODE	NAMA WILAYAH ADMINISTRASI						JUMLAH		LUAS WILAYAH	JUMLAH PENDUDUK
	KAPANEWON		KALURAHAN		PADUKUHAN		RT	RW	(Km <sup>2</sup> )	(Jiwa)
				<a href="http://il.com">il.com</a> Website : sidoharjo-kulonprogo.desa.id Koordinat: 07 <sup>o</sup> 40' 37,53" LS 110 <sup>o</sup> 11' 54,38" BT Nama Lurah: Umari HP. 087839019100	6	Munggang Lor				
					7	Menggang Wetan				
					8	Gorolangu				
					9	Tetes				
					10	Somoroto				
					11	Tukmudal				
					12	Nungkep				
					13	Keweron				
					14	Sulur				
					15	Bleder				
					16	Kedokan				
					17	Sebo				
					18	Gebang				
<b>34.01.11.2005</b>			<b>5</b>	<b>GERBOSARI</b> Alamat: Jl. Pangaji-Plono, Gerbosari, Samigaluh, Kulon Progo, 55673 Telp : 02742820979 Email : Website : gerbosari-kulonprogo.desa.id Koordinat: 07 <sup>o</sup> 40' 20,65" LS 110 <sup>o</sup> 10' 08,68" BT Nama Lurah: Saronto, BA HP. 0821 3381 2052	1	Sarimulyo	<b>75</b>	<b>36</b>	<b>10,77</b>	<b>4.734</b>
					2	Kemiri Ombo				
					3	Jeruk				
					4	Manggis				
					5	Pengos A				
					6	Pengos B				
					7	Ketaon				
					8	Ngaroto				
					9	Karang				
					10	Clumprit				
					11	Jetis				
					12	Tlogo				
					13	Jati				
					14	Sumbo				
					15	Dukuh				
					16	Sendat				
					17	Kayugede				
					18	Mengger Malang				

KODE	NAMA WILAYAH ADMINISTRASI					JUMLAH		LUAS WILAYAH (Km <sup>2</sup> )	JUMLAH PENDUDUK (Jiwa)	
	KAPANEWON		KALURAHAN		PADUKUHAN		RT			RW
					19	Keceme				
<b>34.01.11.2006</b>			<b>6</b>	<b>NGARGOSARI</b> Alamat: Jl. Pangaji KM 7 Ngaliyan, Ngargosari, Samigaluh, Kulon Progo, 55673 Email : pemdesngargosari2gma il.com Website : ngargosari- kulonprogo.desa.id Koordinat: 07 <sup>o</sup> 39' 41,00" LS 110 <sup>o</sup> 09' 15,44" BT Nama Lurah: Lobertus Kiswanto, S.E HP. 0852 0062 1921	1 2 3 4 5 6 7 8 9 10 11	Ngaliyan Pucung Tegalsari Tritis Trayu Tulungan Ngaliyan A Ngaliyan B Petet Canden Nguntuk-untuk	<b>55</b>	<b>23</b>	<b>7,24</b>	<b>4.143</b>
<b>34.01.11.2007</b>			<b>7</b>	<b>PAGERHARJO</b> Alamat: Ngemplak, Pagerharjo, Samigaluh, Kulon Progo, 55673 Email : Website : pagerharjo- kulonprogo.desa.id Koordinat: 07 <sup>o</sup> 40' 23,38" LS 110 <sup>o</sup> 08' 06,36" BT Nama Lurah: Widayat, A.Md. HP. 0812 2700 4484	1 2 3 4 5 6 7 8 9 10 11 12 13	Separang Sarigondo Ngemplak Plono Barat Plono Timur Nginggo Barat Nginggo Timur Jogolawang Ngaglik Gegerbajing Kemesu Ngentak Sinogo	<b>87</b>	<b>43</b>	<b>11,41</b>	<b>4.966</b>



KODE	NAMA WILAYAH ADMINISTRASI					JUMLAH		LUAS WILAYAH (Km <sup>2</sup> )	JUMLAH PENDUDUK (Jiwa)	
	KAPANEWON		KALURAHAN		PADUKUHAN		RT			RW
					14 15 16 17 18 19 20	Kalirejo Utara Kalirejo Selatan Jetis Kalinongko Beteng Suren Mendolo				
<b>34.01.12</b>	<b>12</b>	<b>KALIBAWANG</b> Alamat: Jl. Sentolo – Muntilan Km. 28, Banjaroyo, Kalibawang, Kulon Progo, 55672 Telp. (0274) 7494855 Koordinat: 07 <sup>o</sup> 40' 27,90" LS 110 <sup>o</sup> 15' 45,92" BT Nama Panewu: Hening Nurcahya, A.P, MM					<b>353</b>	<b>170</b>	<b>52,96</b>	<b>29.877</b>
<b>34.01.12.2001</b>			<b>1</b>	<b>BANJARARUM</b> Alamat: Jl. Persandian Nomor 06 Banjararum, Kalibawang, Kulon Progo, 55672 Email : Website : banjararum- kulonprogo.desa.id Koordinat: 07 <sup>o</sup> 42' 58,09" LS 110 <sup>o</sup> 13' 27,11" BT	1 2 3 4 5 6 7 8 9 10 11	Kanoman I Kanoman II Sayangan Kisik Jogobayan Ngipikrejo I Ngipikrejo II Kriyan Sorotanan Blumbang Puser	<b>104</b>	<b>52</b>	<b>12,39</b>	<b>9.211</b>

KODE	NAMA WILAYAH ADMINISTRASI						JUMLAH		LUAS	JUMLAH
	KAPANEWON		KALURAHAN		PADUKUHAN		RT	RW	WILAYAH (Km <sup>2</sup> )	PENDUDUK (Jiwa)
				Nama Lurah: Warudi HP. 081328066596	12 13 14 15 16 17 18 19 20 21 22 23 24 25 26	Kagongan Kedondong I Kedondong II Semaken I Semaken II Semaken III Kemesu Ngentak Degan I Degan II Sentul Brajan Klepu Popohan Mejing				
<b>34.01.12.2002</b>			<b>2</b>	<b>BANJARASRI</b> Alamat: Jl. Kepiton Boro Banjarasri, Kalibawang, Kulon Progo, 55672 Telp : 02742821817 Email : <a href="mailto:desabanjarasri17@gmail.com">desabanjarasri17@gmail.com</a> Website : banjarasri- kulonprogo.desa.id Koordinat: 07 <sup>0</sup> 41' 52,18" LS 110 <sup>0</sup> 13' 30,62" BT Nama Lurah: Drs. H. Mardi Santosa HP. 0815 7823 1671	1 2 3 4 5 6 7 8 9 10 11 12 13 14 15 16	Boro Kembangsari Nglebeng Borosuci Ngaren Sumpersari Jurang Semak Tosari Kalijeruk Tirip Kalisoko Kepiton Paras Kisik Dukuh	<b>68</b>	<b>34</b>	<b>11,42</b>	<b>4.558</b>

KODE	NAMA WILAYAH ADMINISTRASI					JUMLAH		LUAS WILAYAH (Km <sup>2</sup> )	JUMLAH PENDUDUK (Jiwa)	
	KAPANEWON		KALURAHAN		PADUKUHAN		RT			RW
					17	Ganasari				
<b>34.01.12.2003</b>			<b>3</b>	<b>BANJARHARJO</b> Alamat: Jl. Sentolo-Muntilan KM 20 Ngrajun, Banjarharjo, Kalibawang, Kulon Progo, 55672 Email : Website : banjarharjo-kulonprogo.desa.id Koordinat: 07 <sup>o</sup> 41' 19,10" LS 110 <sup>o</sup> 15' 26,93" BT Nama Lurah: Susanto HP. 087838855999	1 2 3 4 5 6 7 8 9 10 11 12 13 14 15 16 17 18 19 20 21 22	Kalisentul Padaan Kliwonan Gerpule Padaan Kulon PadaanWetan Padaan Ngasem Demangan Salak Malang Bogo Beku Srandu Ngrajun Cikalan Ngemplak Duwet I Duwet II Duwet III Sanggrahan Jurang Semawung Kenaran Salam	<b>99</b>	<b>45</b>	<b>12,34</b>	<b>7.501</b>
<b>34.01.12.2004</b>			<b>4</b>	<b>BANJAROYO</b> Alamat: Banjaroyo, Kalibawang, Kulon Progo, 55281 Email : banjaroyodesa@gmail.com	1 2 3 4 5 6	Pantog Wetan Banjaran Slanden Pranan Klangon Beji	<b>82</b>	<b>39</b>	<b>16,81</b>	<b>8.607</b>

KODE	NAMA WILAYAH ADMINISTRASI						JUMLAH		LUAS WILAYAH (Km <sup>2</sup> )	JUMLAH PENDUDUK (Jiwa)
	KAPANEWON		KALURAHAN		PADUKUHAN		RT	RW		
			Website : banjaroyo-kulonprogo.desa.id	7	Protonalan					
			Koordinat:	8	Kempong					
			07 <sup>o</sup> 39' 32,56" LS	9	Puguh					
			110 <sup>o</sup> 15' 35,68" BT	10	Semawung					
			Nama Lurah:	11	Tonegoro					
			Yoanes Pius Cahyo	12	Promasan					
			Nugrohojati	13	Semagung					
			HP. 0813 2664 2517	14	Kajoran					
				15	Durensawit					
				16	Plengon					
				17	Dlingseng					
				18	Tanjung					
				19	Pantog Kulon					
<b>JUMLAH</b>	<b>12 Kapanewon</b>		<b>87 Kalurahan 1 Kelurahan</b>	<b>930 Padukuhan</b>		<b>4.472</b>	<b>1.862</b>	<b>586,28</b>	<b>442.874</b>	

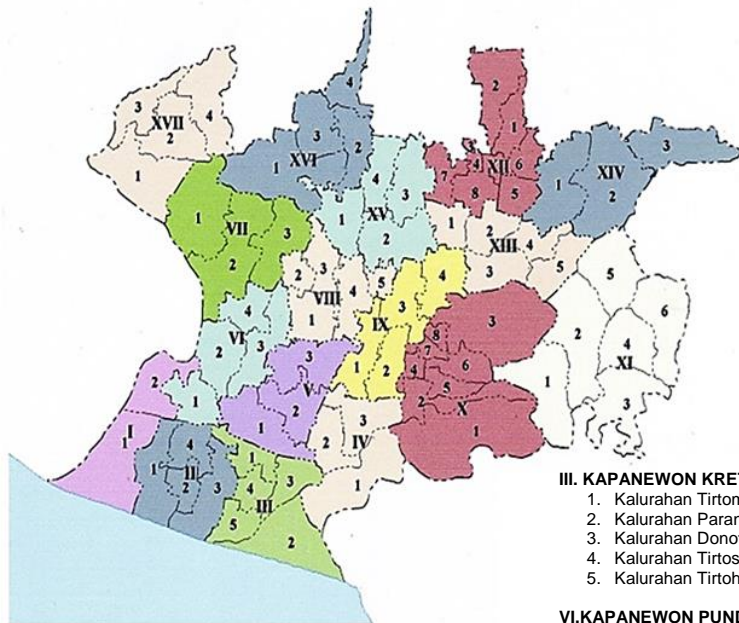
Keterangan :

\*) : Dikukuhkan berdasarkan Perda Kabupaten Kulon Progo Nomor 15 Tahun 2008 tentang Kelurahan jo. Perda Kabupaten Kulon Progo Nomor 17 Tahun 2008 tentang Pembentukan dan Tata Kerja Kelurahan Wates, serta telah diresmikan pada tanggal 1 Desember 2010.

## **KODE DAN DATA WILAYAH ADMINISTRASI PEMERINTAHAN DAERAH ISTIMEWA YOGYAKARTA**

NAMA KABUPATEN : **BANTUL**  
KODE WILAYAH : 34.02  
ALAMAT : Jl. Robert Wolter Monginsidi Bantul  
NOMOR TELEPON : (0274) 367509 Fax. (0274) 368078, 368549

## PEMBAGIAN DAERAH ADMINISTRASI KABUPATEN BANTUL



### I. KAPANEWON SRANDAKAN

1. Kalurahan Poncosari
2. Kalurahan Trimurti

### II. KAPANEWON SANDEN

1. Kalurahan Gadingsari
2. Kalurahan Gadingharjo
3. Kalurahan Srigading
4. Kalurahan Murtigading

### III. KAPANEWON KRETEK

1. Kalurahan Tirtomulyo
2. Kalurahan Parangtritis
3. Kalurahan Donotito
4. Kalurahan Tirtosari
5. Kalurahan Tirtohargo

### VI. KAPANEWON PUNDONG

1. Kalurahan Seloharjo
2. Kalurahan Panjangrejo
3. Kalurahan Srihardono

### V. KAPANEWON BAMBANGLIPURO

1. Kalurahan Sidomulyo
2. Kalurahan Mulyodadi
3. Kalurahan Sumbermulyo

### VI. KAPANEWON PANDAK

1. Kalurahan Caturharjo
2. Kalurahan Triharjo
3. Kalurahan Gilangharjo
4. Kalurahan Wijirejo

### VII. KAPANEWON PAJANGAN

1. Kalurahan Triwidadi
2. Kalurahan Sendangsari
3. Kalurahan Guwosari

### VIII. KAPANEWON BANTUL

1. Kalurahan Palbapang
2. Kalurahan Ringinharjo
3. Kalurahan Bantul
4. Kalurahan Tirrenggo
5. Kalurahan Sabdodadi

### IX. KAPANEWON JETIS

1. Kalurahan Patalan
2. Kalurahan Canden
3. Kalurahan Sumberagung
4. Kalurahan Trimulyo

### X. KAPANEWON IMOIGIRI

1. Kalurahan Selopamioro
2. Kalurahan Sriharjo
3. Kalurahan Wukirsari
4. Kalurahan Kebonagung
5. Kalurahan Karangtengah
6. Kalurahan Girirejo
7. Kalurahan Karangtalun
8. Kalurahan Imogiri

### XI. KAPANEWON DLINGO

1. Kalurahan Mangunan
2. Kalurahan Muntuk
3. Kalurahan Dlingo
4. Kalurahan Temuwuh
5. Kalurahan Terong
6. Kalurahan Jatimulyo

### XII. KAPANEWON BANGUNTAPAN

1. Kalurahan Baturetno
2. Kalurahan Banguntapan
3. Kalurahan Jagalan
4. Kalurahan Singosaren
5. Kalurahan Jambidan
6. Kalurahan Potorono
7. Kalurahan Tamanan
8. Kalurahan Wirokerten

### XIII. KAPANEWON PLERET

1. Kalurahan Wonokromo
2. Kalurahan Pleret
3. Kalurahan Segoroyoso
4. Kalurahan Bawuran
5. Kalurahan Wonolelo

### XIV. KAPANEWON PIYUNGAN

1. Kalurahan Sitimulyo
2. Kalurahan Srimulyo
3. Kalurahan Srimartani

### XV. KAPANEWON SEWON

1. Kalurahan Pendowoharjo
2. Kalurahan Timbulharjo
3. Kalurahan Bangunharjo
4. Kalurahan Panggungharjo

### XVI. KAPANEWON KASIHAN

1. Kalurahan Bangunjiwo
2. Kalurahan Tirtinirmolo
3. Kalurahan Tamantirto
4. Kalurahan Ngestiharjo

### XVII. KAPANEWON SEDAYU

1. Kalurahan Argodadi
2. Kalurahan Argorejo
3. Kalurahan Argosari
4. Kalurahan Argomulyo

KODE	NAMA WILAYAH ADMINISTRASI				JUMLAH RT	LUAS WILAYAH (Km <sup>2</sup> )	JUMLAH PENDUDUK (Jiwa)	
	KAPANEWON	KALURAHAN	PADUKUHAN					
34.02.01	1	<b>SRANDAKAN</b> Alamat: Jl. Srandakan Km. 1, Trimurti, Srandakan, Bantul, 55672 Telp. (0274) 522809 E-mail : <a href="mailto:kec.srandakan@bantul.kab.go.id">kec.srandakan@bantul.kab.go.id</a> Koordinat: 110°14'46.53" BT 07°56'20.02" LS Nama Panewu: Sarjiman, S.IP.,ME HP. 081548140081				255	18,32	31.078
34.02.01.2001			1	<b>PONCOSARI</b> Alamat: Jl. Raya Pandansimo, Poncosari, Srandakan, Bantul, 55762 E-mail: <a href="mailto:desa.poncosari@bantul.kab.go.id">desa.poncosari@bantul.kab.go.id</a> Koordinat: 110°14'13.81" BT 07°57'37.59" LS Nama Lurah: H. Supriyanto, SE, S.Pt. HP. 08121593669	1 Singgelo 2 Talkondo 3 Godekan 4 Wonotingal 5 Bayuran 6 Polosiyo 7 Gunturgeni 8 Besole 9 Sambeng I 10 Sambeng II 11 Sambeng III 12 Jragan I 13 Jragan II 14 Bibis 15 Kokap 16 Koripan 17 Jopaten	120	11,86	13.062

KODE	NAMA WILAYAH ADMINISTRASI				JUMLAH RT	LUAS WILAYAH (Km <sup>2</sup> )	JUMLAH PENDUDUK (Jiwa)
	KAPANEWON	KALURAHAN	PADUKUHAN				
				18 Bodowaluh 19 Karang 20 Babakan 21 Krajan 22 Ngentak 23 Kuwaru 24 Cangkring			
<b>34.02.01.2002</b>		<b>2 TRIMURTI</b> Alamat: Jl. Srandakan Km. 1, Trimurti, Srandakan, Bantul, 55762 Telepon/HP: 081802649279 E-mail: <a href="mailto:desa.trimurti@bantulkab.go.id">desa.trimurti@bantulkab.go.id</a> Koordinat: 110°14'50.50" BT 07°56'19.90" LS Nama Lurah: Agus Purwaka, ST. HP. 087838646740		1 Srandakan 2 Gresu 3 Klurahan 4 Prokerten 5 Jetis 6 Sawahan 7 Puron 8 Puluhan Kidul 9 Puluhan Lor 10 Pedak 11 Gunungsaren Kidul 12 Gunungsaren Lor 13 Nengahan 14 Lopati 15 Bendo 16 Celan 17 Cangunan 18 Mangiran 19 Sapuangin	<b>135</b>	<b>6,46</b>	<b>18.016</b>
<b>34.02.02</b>	<b>2</b>	<b>SANDEN</b> Alamat: Jl. Murtigading, Sanden, Bantul 55763 Telp. (0274) 7101733 E-mail :			<b>272</b>	<b>23,16</b>	<b>31.786</b>



KODE	NAMA WILAYAH ADMINISTRASI				JUMLAH RT	LUAS WILAYAH (Km <sup>2</sup> )	JUMLAH PENDUDUK (Jiwa)
	KAPANEWON	KALURAHAN	PADUKUHAN				
	<a href="mailto:kec.sanden@bantulkab.go.id">kec.sanden@bantulkab.go.id</a> Koordinat: 110°15'56.60" BT 07°58'05.20" LS Nama Panewu: Deni Ngajis Hartono, S.STP, MA HP. 087839484128						
34.02.02.2001		1	<b>GADINGSARI</b> Alamat: Jl. Sorobayan, Gadingsari, Sanden, Bantul, 55763 Telepon/HP: 089611264711 E-mail: <a href="mailto:desa.gadingsari@bantulkab.go.id">desa.gadingsari@bantulkab.go.id</a> Koordinat: 110°15'21.35" BT 07°58'10.52" LS Nama Lurah: Mashuri HP. 081392236398	1 Dayu 2 Kenteng 3 Ketalo 4 Klatak 5 Soka 6 Sorobayan 7 Bongos I 8 Bongos II 9 Klakaran 10 Tegesan 11 Nampan 12 Nanggulan 13 Demakan 14 Wonorejo I 15 Wonorejo II 16 Patihan 17 Wonoroto 18 Demangan	92	8,12	10.015
34.02.02.2002		2	<b>GADINGHARJO</b>		24	3,08	3.820

KODE	NAMA WILAYAH ADMINISTRASI						JUMLAH RT	LUAS WILAYAH (Km <sup>2</sup> )	JUMLAH PENDUDUK (Jiwa)
	KAPANEWON		KALURAHAN		PADUKUHAN				
				Alamat: Daleman, Gadingharjo, Sanden, Bantul, 55763 Telp. 081328041838 E-mail: desa.gadingharjo@ bantulkab.go.id Koordinat: 110°15'50.34" BT 07°58'45.55" LS Nama Lurah: Darsana HP. 085927482989	1 2 3 4 5 6	Kalimundu Daleman Merten Ngujung Pranti Karanganyar			
<b>34.02.02.2003</b>			<b>3</b>	<b>SRIGADING</b> Alamat: Jl. Samas Km. 22, Srigading, Sanden, Bantul, 55763 Telp. (0274) 6460292 E-mail: <a href="mailto:desa.srigading@bantulkab.go.id">desa.srigading@bantulkab.go.id</a> Koordinat: 110°16'57.58" BT 07°58'34.57" LS Nama Lurah: Ir. R. Prabawa Suganda HP. 0816686121	1 2 3 4 5 6 7 8 9 10 11 12 13 14 15 16 17 18	Gedongan Ceme Celep Tinggen Bonggalan Kalijurang Ngunan-unan Wuluhadeg Wirosutan Srabahan Gokerten Sangkeh Malangan Dengokan Dodogan Ngemplak Ngepet Tegalrejo	<b>81</b>	<b>7,57</b>	<b>9.520</b>

KODE	NAMA WILAYAH ADMINISTRASI					JUMLAH RT	LUAS WILAYAH (Km <sup>2</sup> )	JUMLAH PENDUDUK (Jiwa)	
	KAPANEWON		KALURAHAN		PADUKUHAN				
					19 20	Cetan Sogesanden			
34.02.02.2004			4	<b>MURTIGADING</b> Alamat: Jl. Raya Sanden, Murtigading, Sanden, Bantul, 55763 Telp. (0274) 6464341 Fax. (0274) 6464341 E-mail: <a href="mailto:desa.murtigading@bantulkab.go.id">desa.murtigading@bantulkab.go.id</a> Koordinat: 110°15'56.2" BT 7°58'00.7" LS Nama Lurah: Drs. Sutrisno. HP. 085729906904	1 2 3 4 5 6 7 8 9 10 11 12 13 14 15 16 17 18	Ngentak Pucang Anom I Trisigan I Trisigan II Dagan Sanggrahan Kurahan I Kurahan II Piring I Piring II Mayungan I Mayungan II Pucang Anom II Pucang Anom III Sanden Bongoskenth Peciro Kranggan	75	4,39	8.431
34.02.03	3	<b>KRETEK</b> Alamat: Jl. Parangtritis Km. 21, Donotirto, Kretek, Bantul, 55772 Telp. (0274) 368177 E-mail : <a href="mailto:kec.kretek@bantulkab.go.id">kec.kretek@bantulkab.go.id</a> Koordinat: 110°19'06.60" BT					258	26,77	30.667

KODE	NAMA WILAYAH ADMINISTRASI				JUMLAH RT	LUAS WILAYAH (Km <sup>2</sup> )	JUMLAH PENDUDUK (Jiwa)
	KAPANEWON	KALURAHAN	PADUKUHAN				
	07°58'20.30" LS  Nama Panewu: Cahya Widada, S.Sos, MH. HP. 081225334242						
<b>34.02.03.2001</b>		<b>1</b>	<b>TIRTOMULYO</b> Alamat: Genteng, Tirtomulyo, Kretek, Bantul, 55772 Telp. 0816680074 E-mail: desa.tirtomulyo@bantul kab.go.id Koordinat: 110°17'58.89" BT 07°58'11.55" LS Nama Lurah: Drs. Sujadi HP. 0816680074	1 Plesan 2 Paliyan 3 Karen 4 Gondangan 5 Kergan 6 Bracan 7 Tokolan 8 Tluren 9 Gaten 10 Jebugan 11 Karangweru 12 Genteng 13 Soropadan 14 Jetis 15 Punduhan	<b>66</b>	<b>4,19</b>	<b>6.999</b>
<b>34.02.03.2002</b>		<b>2</b>	<b>PARANGTRITIS</b> Alamat: Jl. Parangtritis Km. 25, Parangtritis, Kretek, Bantul, 55772 Telp. (0274) 6465322 E-mail: desa.parangtritis@ bantulkab.go.id Koordinat:	1 Kretek 2 Sono 3 Samiran 4 Bungkis 5 Depok 6 Duwuran 7 Grogol VII 8 Grogol VIII	<b>55</b>	<b>11,87</b>	<b>7.894</b>

KODE	NAMA WILAYAH ADMINISTRASI						JUMLAH RT	LUAS WILAYAH (Km <sup>2</sup> )	JUMLAH PENDUDUK (Jiwa)
	KAPANEWON		KALURAHAN		PADUKUHAN				
				110°19'00.8" BT 8°00'14.0" LS  Nama Lurah: Topo HP. 087738048016	9 10 11	Grogol IX Grogol X Mancingan			
<b>34.02.03.2003</b>			<b>3</b>	<b>DONOTIRTO</b> Alamat: Jl. Parangtritis Km. 22, Greges, Donotirto, Kretek, Bantul, 55772 Telp. (0274)368552 Koordinat: 110°18'44.6" BT 7°58'40.7" LS Nama Lurah: Jurahimi HP. 081578211804	1 2 3 4 5 6 7 8 9 10 11 12 13	Kalipakel Gading daton Palangjiwan Gadinglumbung Gadingharjo Mersan Colo Busuran Sruwuh Tegalsari Metuk Greges Mriyan	<b>68</b>	<b>4,70</b>	<b>8.343</b>
<b>34.02.03.2004</b>			<b>4</b>	<b>TIRTOSARI</b> Alamat: Kirobayan, Tirtosari, Kretek, Bantul, 55772 Telp. 085643898381 E-mail: <a href="mailto:desa.tirtosari@bantul.kab.go.id">desa.tirtosari@bantul.kab.go.id</a> Koordinat: 110°17'52.2" BT 7°59'00.4" LS Nama Lurah:	1 2 3 4 5 6 7	Mulekan I Mulekan II Pangkah Cimpon Tegaltapen Buruhan Galan	<b>42</b>	<b>2,39</b>	<b>4.387</b>

KODE	NAMA WILAYAH ADMINISTRASI					JUMLAH RT	LUAS WILAYAH (Km <sup>2</sup> )	JUMLAH PENDUDUK (Jiwa)
	KAPANEWON		KALURAHAN		PADUKUHAN			
				Longgar HP. 085729678764				
34.02.03.2005			5	<b>TIRTOHARGO</b> Alamat: Muneng, Tirtohargo, Kretek, Bantul, 55772 Telp. (0274) 7487772 E-mail: desa.tirtohargo@bantul kab.go.id Koordinat: 110°17'07.20" BT 07°59'42.70" LS Nama Lurah: Sugiyamta HP. 082137781812	1 Baros 2 Muneng 3 Gunungkunci 4 Gegunung 5 Kalangan 6 Karang	27	3,62	3.044
34.02.04	4	<b>PUNDONG</b> Alamat: Piring, Srihardono, Pundong, Bantul, 55771 Telp.(0274) 6464165 Fax (0274)6464123 E-mail : <a href="mailto:kec.pundong@bantulkab.go.id">kec.pundong@bantulkab. go.id</a> Koordinat: 110°20'37.50" BT 07°57'20.80" LS Nama Panewu: Drs. Bangun Rahina, MM				251	23,68	35.811

KODE	NAMA WILAYAH ADMINISTRASI					JUMLAH RT	LUAS WILAYAH (Km <sup>2</sup> )	JUMLAH PENDUDUK (Jiwa)
	KAPANEWON	KALURAHAN	PADUKUHAN					
	HP. 087738204908							
<b>34.02.04.2001</b>		<b>1</b>	<b>SELOHARJO</b> Alamat: Soka, Seloharjo, Pundong, Bantul, 55771 Telp. 081392372828 E-mail: <a href="mailto:desa.seloharjo@bantulkab.go.id">desa.seloharjo@bantulkab.go.id</a> Koordinat: 110°20'36.7" BT 7°58'38.6" LS Nama Lurah: Badrun HP. 087838407999	1 2 3 4 5 6 7 8 9 10 11 12 13 14 15 16	Dukuh Nambangan Pentung Darmojuwang Bobok tempel Geger Soka Karangasem Ngentak Biro Kalipakem Blali Ngreco Poyahan Jelapan Kalinampu	<b>73</b>	<b>11,10</b>	<b>11.897</b>
<b>34.02.04.2002</b>		<b>2</b>	<b>PANJANGREJO</b> Alamat: Jl. Parangtritis Km. 19, Nglembu, Panjangrejo, Pundong, Bantul, 55771 Telp. (0274) 7012546 E-mail: <a href="mailto:desa.panjangrejo@bantulkab.go.id">desa.panjangrejo@bantulkab.go.id</a> Koordinat: 110°19'54.70" BT 07°57'33.10" LS Nama Lurah: Mudiyana	1 2 3 4 5 6 7 8 9 10 11 12 13	Grudo Jamprit Nglembu Tarungan Gedangan Badan Panjang Sorolanggan Gedong Watu Jetis Nglorong Semampir	<b>75</b>	<b>5,71</b>	<b>9.572</b>

KODE	NAMA WILAYAH ADMINISTRASI			JUMLAH RT	LUAS WILAYAH (Km <sup>2</sup> )	JUMLAH PENDUDUK (Jiwa)		
	KAPANEWON	KALURAHAN	PADUKUHAN					
			HP. 081219496090	14 15 16	Krapyak Kulon Krapyak Wetan Gunung Puyuh			
<b>34.02.04.2003</b>		<b>3</b>	<b>SRIHARDONO</b> Alamat: Tangkil, Srihardono, Pundong, Bantul, 55771 Telp. (0274) 6464150 E-mail: desa.srihardono@ bantulkab.go.id Koordinat: 110°20'46.7" BT 7°56'58.4" LS Nama Lurah: Awaludin HP. 085100864219	1 2 3 4 5 6 7 8 9 10 11 12 13 14 15 16 17	Sawah Candi Monggang Tangkil Baran Piring Pundong Jonggrangan Gulon Paten Pranti Potrobayan Tulung Klisat Nangsri Seyegan Ganjuran	<b>103</b>	<b>6,87</b>	<b>14.324</b>
<b>34.02.05</b>	<b>5</b>	<b>BAMBANGLIPURO</b> Alamat: Jl. Samas Km.19, Sidomulyo, Bambanglipuro, Bantul, 55764 Telp. (0274) 766035 085727725424 E-mail : kec.bambanglipuro@ bantulkab.go.id Koordinat:				<b>299</b>	<b>22,70</b>	<b>41.693</b>



KODE	NAMA WILAYAH ADMINISTRASI				JUMLAH RT	LUAS WILAYAH (Km <sup>2</sup> )	JUMLAH PENDUDUK (Jiwa)	
	KAPANEWON	KALURAHAN	PADUKUHAN					
	110°17'46.99" BT 07°56'58.11" LS Nama Panewu: Roy Robert Edison Bonai, AP, MM HP. 081328073243							
34.02.05.2001		1	<b>SIDOMULYO</b> Alamat: Plebengan, Sidomulyo, Bambanglipuro, Bantul, 55764 Telp. (0274) 7483274/08112651333 E-mail: desa.sidomulyo@bantul kab.go.id Koordinat: 110°18'18.30" BT 07°57'24.20" LS Nama Lurah: Edy Murjita, S.Pd. HP. 08170400675	1 2 3 4 5 6 7 8 9 10 11 12 13 14 15	Ngajaran Cangkring Palihan Sirat Ngireng-ireng Tempel Prenggan Selo Plematung Plebengan Ponggok Pinggir Turi Glodogan Kuwon	100	8,05	13.873
34.02.05.2002		2	<b>MULYODADI</b> Alamat: Kraton, Mulyodadi, Bambanglipuro, Bantul, 55764 Telp. 0822749097 E-mail: desa.mulyodadi@bantul kab.go.id Koordinat:	1 2 3 4 5 6 7 8 9	Mejing Paker Wonodoro Destan Kraton Bregan Plumutan Cangkring Tulasan	84	6,45	11.960

KODE	NAMA WILAYAH ADMINISTRASI					JUMLAH RT	LUAS WILAYAH (Km <sup>2</sup> )	JUMLAH PENDUDUK (Jiwa)
	KAPANEWON	KALURAHAN	PADUKUHAN					
			110°19'20.28" BT 07°56'36.21" LS Nama Lurah: Ari Sapto Nugroho, SH. HP. 08164267560	10 11 12 13 14	Jomblang Ngambah Kepuh Warungpring Carikan			
<b>34.02.05.2003</b>		<b>3</b>	<b>SUMBERMULYO</b> Alamat: Jl. Ganjuran No.13, Sumbermulyo, Bambanglipuro, Bantul, 55764 Telp. (0274) 367734 E-mail: desa.sumbermulyo@ bantulkab.go.id Koordinat: 110°19'19.35" BT 07°55'40.90" LS Nama Lurah: Dra. Ani Widayani MIP HP. 087850530851	1 2 3 4 5 6 7 8 9 10 11 12 13 14 15 16	Kanutan Siten Tangkilan Kutu Kedon Kaligondang Gedogan Gunungan Jogodayoh Plumbungan Cabem Samen Gersik Bondalem Kintelan Cepoko	<b>115</b>	<b>8,20</b>	<b>15.860</b>
<b>34.02.06</b>	<b>6</b>	<b>PANDAK</b> Alamat: Jl. Bantul- Srandakan Km. 16.5, Wijirejo, Pandak, Bantul, 55761 Telp. (0274) 367217 Fax. (0274) 6462365 E-mail : <a href="mailto:kec.pandak@bantulkab.go.id">kec.pandak@bantulkab. go.id</a>				<b>292</b>	<b>24,30</b>	<b>51.892</b>

KODE	NAMA WILAYAH ADMINISTRASI						JUMLAH RT	LUAS WILAYAH (Km <sup>2</sup> )	JUMLAH PENDUDUK (Jiwa)
	KAPANEWON		KALURAHAN		PADUKUHAN				
		Koordinat: 110°17'50.61" BT 07°54'35.71" LS Nama Panewu: Nanang Dwi Atmoko, S.Sos HP. 087738837024							
<b>34.02.06.2001</b>			<b>1</b>	<b>CATURHARJO</b> Alamat: Jl. Sanden Km.1, Caturharjo, Pandak, Bantul, 55761 Telp. (0274) 663902 E-mail: desa.caturharjo@bantul kab.go.id Koordinat: 110°16'12.8" BT 7°56'24.0" LS Nama Lurah: Wasdiyanto, S.Si HP. 08122960619	1 2 3 4 5 6 7 8 9 10 11 12 13 14	Banyuurip Gluntung Lor Gluntung Kidul Gumulan Tegalsempu Tunjungan Krapakan Samparan Tegallayang 9 Tegallayang 10 Kuroboyo Korowelang Glagahan Bogem	<b>77</b>	<b>5,93</b>	<b>11.585</b>
<b>34.02.06.2002</b>			<b>2</b>	<b>TRIHARJO</b> Alamat: Jl. Bantul- Srandakan Km. 8,5, Triharjo, Pandak, Bantul, 55761 Telp. (0274) 367217 / 085729032537 Fax. (0274) 6462365	1 2 3 4 5 6 7 8	Siangan Juwono Ngabean Gunturan Ciren Jalakan Jigudan Tirto	<b>63</b>	<b>6,43</b>	<b>13.137</b>

KODE	NAMA WILAYAH ADMINISTRASI					JUMLAH RT	LUAS WILAYAH (Km <sup>2</sup> )	JUMLAH PENDUDUK (Jiwa)
	KAPANEWON		KALURAHAN	PADUKUHAN				
			E-mail: desa.triharjo@bantulkab.go.id Koordinat: 110°17'01.76" BT 07°55'07.71" LS Nama Lurah: Suwardi, S.Pd. HP. 085100493454	9 10	Jaten Nglarang			
<b>34.02.06.2003</b>		<b>3</b>	<b>GILANGHARJO</b> Alamat: Jl. Samas Km. 2, Gilangharjo, Pandak, Bantul, 55761 Telp. (0274) 367730 Koordinat: 110°18'43.3" BT 7°55'12.3" LS Nama Lurah: Drs. Pardiyono HP. 081328000652	1 2 3 4 5 6 7 8 9 10 11 12 13 14 15	Kadisoro Jodog Karangasem Daleman Jomboran Kauman Bongsren Kadekrowo Ngaran Karanggede Gunting Depok Tegallurung Banjarwaru Krekah	<b>91</b>	<b>7,26</b>	<b>15.911</b>
<b>34.02.06.2004</b>		<b>4</b>	<b>WIJIREJO</b> Alamat: Jl. Jodog - Sedayu Km. 1, Wijirejo, Pandak, Bantul, 55761 Telp. (0274) 367004 E-mail:	1 2 3 4 5	Pandak Bajang Gesikan IIII Gesikan IV Bergan	<b>61</b>	<b>4,68</b>	<b>11.259</b>

KODE	NAMA WILAYAH ADMINISTRASI					JUMLAH RT	LUAS WILAYAH (Km <sup>2</sup> )	JUMLAH PENDUDUK (Jiwa)
	KAPANEWON	KALURAHAN	PADUKUHAN					
			desa.wijirejo@bantulkab.go.id Koordinat: 110°17'56.6" BT 7°54'03.1" LS Nama Lurah: Drs. H. Murtanda HP. 085228123566	6 7 8 9 10	Ngeblak Pedak Kauman Gedongsari Kwalangan			
34.02.07	7	<b>PAJANGAN</b> Alamat: Jl. Wonoboyo No. 50, Kamijoro, Sendangsari, Pajangan, Bantul, 55751 Telp. (0274) 64618823 Fax. (0274) 6461865 E-mail : kec.pajangan@bantulkab.go.id Koordinat: 110°16'14.79" BT 07°53'03.07" LS Nama Panewu: Anjar Arintaka Putra,Ssos.,MM HP. 081228754842				273	33,25	36.768
34.02.07.2001			<b>TRIWIDADI</b> Alamat: Jl. Sudimoro-Pajangan RT.04, Triwidadi, Pajangan, Bantul, 55751	1 2 3 4	Guwo Jojoran Wetan Jojoran Kulon Nanggal	106	12,71	11.003

KODE	NAMA WILAYAH ADMINISTRASI					JUMLAH RT	LUAS WILAYAH (Km <sup>2</sup> )	JUMLAH PENDUDUK (Jiwa)	
	KAPANEWON		KALURAHAN		PADUKUHAN				
				Telp. (0274) 6461823/08112656528 E-mail: <u><a href="mailto:desa.triwidadi@bantul.kab.go.id">desa.triwidadi@bantul.kab.go.id</a></u> Koordinat: 110°16'05.2" BT 7°51'41.4" LS Nama Lurah: Slamet Riyanto HP. 088221294849	5 6 7 8 9 10 11 12 13 14 15 16 17 18 19 20 21 22	Kersan Sabrang Kidul Sabrang Lor Gampeng Pajangan Kadireso Blabak Polaman Butuh Kidul Butuh Lor Kalisoko Ngincep Jogonandan Jambean Kayuhan Wetan Kayuhan Kulon Plambongan Trucuk			
<b>34.02.07.2002</b>			<b>2</b>	<b>SENDANGSARI</b> Alamat: Jl. Pajangan KM 4 Benyo, Sendangsari, Pajangan, Bantul, 55751 Telp. (0274) 6461718 E-mail: <u><a href="mailto:desa.sendangsari@bantulkab.go.id">desa.sendangsari@bantulkab.go.id</a></u> Koordinat: 110°17'27.5" BT 7°53'43.7" LS Nama Lurah: Durori S.Pd.I,M.Pd	1 2 3 4 5 6 7 8 9 10 11 12 13 14	Benyo Jetis Panjangan Kayen Beji Wetan Beji Kulon Gupakwarak Dadapbong Krebet Kabrokan Wetan Kabrokan Kulon Kamijoro Kunden Manukan	<b>91</b>	<b>11,76</b>	<b>12.249</b>

KODE	NAMA WILAYAH ADMINISTRASI					JUMLAH RT	LUAS WILAYAH (Km <sup>2</sup> )	JUMLAH PENDUDUK (Jiwa)
	KAPANEWON	KALURAHAN	PADUKUHAN					
			HP. 081904300801	15 16 17 18	Jaten Mangir Lor Mangir Tengah Mangir Kidul			
<b>34.02.07.2003</b>		<b>3</b>	<b>GUWOSARI</b> Alamat: Jl. Pajangan-Iroyudan RT.001, Guwosari, Pajangan, Bantul, 55751 Telp. (0274) 6461041 E-mail: desa.guwosari@bantulkab.go.id Koordinat: 110°18'33.2" BT 7°52'50.9" LS Nama Lurah: Masduki Rahmad, S.IP. HP. 085729401469	1 2 3 4 5 6 7 8 9 10 11 12 13 14 15	Kembang Putihan Kentholan Lor Kentholan Kidul Gandekan Dukuh Iroyudan Kembang gede Kadisono Karangber Santan Kalakijo Kedung Bungsing Watu Gedog Pring Gading	<b>77</b>	<b>8,78</b>	<b>13.516</b>
<b>34.02.08</b>	<b>8</b>	<b>BANTUL</b> Alamat: Jl. Jendral Sudirman No. 44, Bantul, 55711 Telp. (0274) 367404 E-mail : kec.bantul@bantulkab.go.id Koordinat: 110°19'55.33" BT 07°53'00.28" LS Nama Panewu:				<b>364</b>	<b>21,95</b>	<b>64.730</b>

KODE	NAMA WILAYAH ADMINISTRASI					JUMLAH RT	LUAS WILAYAH (Km <sup>2</sup> )	JUMLAH PENDUDUK (Jiwa)
	KAPANEWON	KALURAHAN	PADUKUHAN					
	Drs. Fauzan Mu'arifin. HP. 08819933880							
<b>34.02.08.2001</b>		<b>1</b>	<b>PALBAPANG</b> Alamat: Jl. P. Senopati No. 06, Palbapang, Bantul, 55713 Telp. (0274) 367313 E-mail: desa.palbapang@bantul kab.go.id Koordinat: 110°19'12.67" BT 07°54'20.07" LS Nama Lurah: Sukirman, SH. HP. 081804335800	1 2 3 4 5 6 7 8 9 10	Kadirojo Karasan Sumuran Taskombang Dagaran Ngringinan Bolon Peni Karangasem Serut	<b>81</b>	<b>5,52</b>	<b>14.011</b>
<b>34.02.08.2002</b>		<b>2</b>	<b>RINGINHARJO</b> Alamat: Jl. KH. Hasyim Asy'ari, Soropaten, Ringinharjo, Bantul, 55712 Telp. (0274) 367786 Koordinat: 110°19'05.97" BT 07°53'07.82" LS Nama Lurah: Sulistya Atmaji, SE. HP. 081804115265	1 2 3 4 5 6	Gemahan Deresan Gumuk Soropaten Mandingan Bantul Karang	<b>43</b>	<b>2,77</b>	<b>8.438</b>
<b>34.02.08.2003</b>		<b>3</b>	<b>BANTUL</b> Alamat: Jl. Nyi Ageng	1	Kurahan	<b>93</b>	<b>5,24</b>	<b>16.512</b>



KODE	NAMA WILAYAH ADMINISTRASI						JUMLAH RT	LUAS WILAYAH (Km <sup>2</sup> )	JUMLAH PENDUDUK (Jiwa)
	KAPANEWON		KALURAHAN		PADUKUHAN				
				Serang No. 15-17, Bantul, 55711 Telp. (0274) 368276 E-mail: desa.bantul@bantulkab. go.id Koordinat: 110°19'54.38" BT 07°52'56.72" LS Nama Lurah: Supriyadi HP. 087839429200	2 3 4 5 6 7 8 9 10 11 12	Bantul Warung Gandekan Nyangkringan Babadan Badegan Teruman Bejen Geblag Karanggayam Grujugan Serayu			
<b>34.02.08.2004</b>			<b>4</b>	<b>TRIRENGGO</b> Alamat: Jl. Ir. H. Juanda No. 17, Trirenggo, Bantul, 55711 Telp. (0274) 2810295 E-mail: desa.trirenggo@ bantulkab.go.id Koordinat: 110°20'28.32" BT 07°53'53.67" LS Nama Lurah: Ernawati Kusumaningsih, Spd.Jas HP. 085786419903	1 2 3 4 5 6 7 8 9 10 11 12 13 14 15 16 17	Gempolan Sragan Klembon Priyan Pasutan Bogoran Pepe Nogosari Gedongan Gandekan Manding Kweden Sumberbatikan Bakulan Cepoko Karangmojo Bantul Timur	<b>109</b>	<b>6,1</b>	<b>18.721</b>
<b>34.02.08.2005</b>			<b>5</b>	<b>SABDODADI</b> Alamat: Jl. Parangtritis	1	Neco	<b>39</b>	<b>2,32</b>	<b>7.048</b>

KODE	NAMA WILAYAH ADMINISTRASI					JUMLAH RT	LUAS WILAYAH (Km <sup>2</sup> )	JUMLAH PENDUDUK (Jiwa)
	KAPANEWON	KALURAHAN	PADUKUHAN					
			Km. 11.5, Sabdodadi, Bantul, 55711 Telp. (0274) 6462604 E-mail: desa.sabdodadi@bantulkab.go.id Koordinat: 110°21'16.00" BT 07°53'23.10" LS Nama Lurah: Siti Fatimah HP. 087739188009	2 3 4 5	Manding Kadibeso Dukuh Keyongan			
<b>34.02.09</b>	<b>9</b>	<b>JETIS</b> Alamat: Jl. Imogiri Barat Km.12,5, Sumberagung, Jetis, Bantul, 55781 Telp. (0274) 765419/08112635662 E-mail : kec.jetis@bantulkab.go.id Koordinat: 110°22'27.1" BT 7°53'49.0" LS Nama Panewu: Kusmardiono, S.Sos, MM, Acc HP. 08175493793				<b>377</b>	<b>24,47</b>	<b>58.709</b>
<b>34.02.09.2001</b>			<b>1 PATALAN</b> Alamat: Jl. Parangtritis Km. 15, Patalan, Jetis, Bantul, 55781	1 2 3	Bakulan Kulon Bakulan Wetan Ngaglik	<b>88</b>	<b>5,65</b>	<b>12.174</b>

KODE	NAMA WILAYAH ADMINISTRASI					JUMLAH RT	LUAS WILAYAH (Km <sup>2</sup> )	JUMLAH PENDUDUK (Jiwa)
	KAPANEWON	KALURAHAN	PADUKUHAN					
			<p>Telp. (0274) 2813683</p> <p>E-mail: desa.patalan@bantulkab.go.id</p> <p>Koordinat: 110°20'59.1" BT 7°55'41.7" LS</p> <p>Nama Lurah: Sayudi</p> <p>HP. 081903742828</p>	<p>4</p> <p>5</p> <p>6</p> <p>7</p> <p>8</p> <p>9</p> <p>10</p> <p>11</p> <p>12</p> <p>13</p> <p>14</p> <p>15</p> <p>16</p> <p>17</p> <p>18</p> <p>19</p> <p>20</p>	<p>Gelangan</p> <p>Jetis</p> <p>Tanjung Lor</p> <p>Tanjung Karang</p> <p>Gaduh</p> <p>Patalan</p> <p>Panjangjiwo</p> <p>Karangasem</p> <p>Sulang Lor</p> <p>Gerselo</p> <p>Sulang Kidul</p> <p>Dukun Sukun</p> <p>Butuh</p> <p>Boto</p> <p>Kategan</p> <p>Ketandan</p> <p>Bobok</p>			
<b>34.02.09.2002</b>		<b>2</b>	<p><b>CANDEN</b></p> <p>Alamat: Plembutan, Canden, Jetis, Bantul</p> <p>Telp. 082892600288</p> <p>E-mail: desa.canden@bantulkab.go.id</p> <p>Koordinat: 110°21'37.7" BT 7°55'34.6" LS</p> <p>Nama Lurah: Beja, S.H. MH.Li</p> <p>HP. 08122953676</p>	<p>1</p> <p>2</p> <p>3</p> <p>4</p> <p>5</p> <p>6</p> <p>7</p> <p>8</p> <p>9</p> <p>10</p> <p>11</p> <p>12</p> <p>13</p> <p>14</p> <p>15</p>	<p>Gadungan Kepuh</p> <p>Gadungan Pasar</p> <p>Jayan</p> <p>Wonolopo</p> <p>Kiringan</p> <p>Banyudono</p> <p>Suren Kulon</p> <p>Suren Wetan</p> <p>Gaten</p> <p>Beran</p> <p>Plembutan</p> <p>Canden</p> <p>Kralas</p> <p>Pulo Kadang</p> <p>Ngibikan</p>	<b>76</b>	<b>5,36</b>	<b>12.172</b>

KODE	NAMA WILAYAH ADMINISTRASI						JUMLAH RT	LUAS WILAYAH (Km <sup>2</sup> )	JUMLAH PENDUDUK (Jiwa)
	KAPANEWON	KALURAHAN	PADUKUHAN						
34.02.09.2003		3	<b>SUMBERAGUNG</b> Alamat: Ngentak, Sumberagung, Jetis, Bantul, 55781 Telp. (0274) 7484361 E-mail: desa.sumberagung@ bantulkab.go.id Koordinat: 110°21'49.1" BT 7°54'26.3" LS Nama Lurah: Yudi Fahrudin, SE. HP. 087739322875	1	Sawah	94	6,35	15.580	
				2	Balakan				
				3	Ngentak				
				4	Paten				
				5	Bungas				
				6	Barongan				
				7	Kiyaran				
				8	Pangkah				
				9	Medelan				
				10	Cangkring				
				11	Beji				
				12	Turi				
				13	Kertan				
				14	Bulus Kulon				
				15	Manggung				
				16	Titang				
				17	Nogosari				
34.02.09.2004		4	<b>TRIMULYO</b> Alamat: Jl. Imogiri Timur Km 12, Kembangsono, Trimulya, Jetis, Bantul, 55781 Telp. 083869809718 E-mail: desa.trimulyo@ bantulkab.go.id Koordinat: 110°23'08.8" BT 7°53'28.8" LS Nama Lurah: Drs. Jauzan Sanusi, MA	1	Blawong I	119	7,11	18.783	
				2	Blawong II				
				3	Bembem				
				4	Kembang Songo				
				5	Sindet				
				6	Cembing				
				7	Bulu				
				8	Karang Semut				
				9	Puton				
				10	Denokan				
				11	Ponggok I				
				12	Ponggok II				

KODE	NAMA WILAYAH ADMINISTRASI					JUMLAH RT	LUAS WILAYAH (Km <sup>2</sup> )	JUMLAH PENDUDUK (Jiwa)
	KAPANEWON	KALURAHAN	PADUKUHAN					
34.02.10	10	<b>IMOGIRI</b> Alamat: Jl. Ngancar No.13, Karangtalun, Imogiri, Bantul, 55782 Telp. (0274) 367252/522533 E-mail : kec.imogiri@bantulkab.go .id Koordinat: 110°22'52.8" BT 7°55'15.1" LS Nama Panewu: Slamet Santosa, S.IP HP. 08174104037	HP. 083869809718			441	54,49	63.820
34.02.10.2001			<b>1 SELOPAMIORO</b> Alamat: Lanteng II, Selopamioro, Imogiri, Bantul, 55782 Telp. 082328421781 E-mail: desa.selopamioro@ bantulkab.go.id Koordinat: 110°23'31.6" BT 7°57'05.4" LS Nama Lurah: Drs. Sugeng HP. 081329286078	1 Lanteng I 2 Lanteng II 3 Lemah Rubuh 4 Jetis 5 Kedung Jati 6 Nogosari 7 Nawungan I 8 Nawungan II 9 Kajor Wetan 10 Kajor Kulon 11 Siluk I 12 Siluk II 13 Pelemantung 14 Putat 15 Kalidadap I		112	22,75	14.921

KODE	NAMA WILAYAH ADMINISTRASI				JUMLAH RT	LUAS WILAYAH (Km <sup>2</sup> )	JUMLAH PENDUDUK (Jiwa)		
	KAPANEWON		KALURAHAN					PADUKUHAN	
				16 17 18	Kalidadap II Srunggo I Srunggo II				
<b>34.02.10.2002</b>			<b>2</b>	<b>SRIHARJO</b> Alamat: Mojohuro, Sriharjo, Imogiri, Bantul, 55782 Telp. (0274) 7863977/085643029566 E-mail: desa.sriharjo@ bantulkab.go.id Koordinat: 110°22'22.5" BT 7°56'38.9" LS Nama Lurah: Titik Istiyawatun Khasanah, S.IP. HP. 0895344071877	1 2 3 4 5 6 7 8 9 10 11 12 13	Miri Jati Majohuro Pelemadu Sungapan Gondosuli Trukan Dogongan Ketos Ngrancah Pengkol Sompok Wunut	<b>63</b>	<b>6,32</b>	<b>9.456</b>
<b>34.02.10.2003</b>			<b>3</b>	<b>WUKIRSARI</b> Alamat: Nogosari I, Wukirsari, Imogiri, Bantul, 55782 Telp. 081393925681 E-mail: desa.wukirsari@ bantulkab.go.id Koordinat: 110°23'36.2" BT 7°54'34.1" LS	1 2 3 4 5 6 7 8 9 10	Singosaren Bendo Mangung Sindet Tilaman Pundung Kedung Buweng Karang Kulon Giriloyo Cengkehan	<b>101</b>	<b>15,39</b>	<b>17.937</b>

KODE	NAMA WILAYAH ADMINISTRASI					JUMLAH RT	LUAS WILAYAH (Km <sup>2</sup> )	JUMLAH PENDUDUK (Jiwa)	
	KAPANEWON		KALURAHAN		PADUKUHAN				
				Nama Lurah: Susilo Hapsoro, SE. HP. 087775557737	11 12 13 14 15 16	Nogosari I Nogosari II Karangasem Jatirejo Karangtalun Dengkeng			
<b>34.02.10.2004</b>			<b>4</b>	<b>KEBONAGUNG</b> Alamat: Jl. Imogiri-Siluk Km. 2,3 Kanten, Kebonagung, Jetis, Bantul, 55782 Telp. (0274) 7481398 E-mail: desa.kebonagung@ bantulkab.go.id Koordinat: 110°22'23.6" BT 7°55'36.5" LS Nama Lurah:Marjiyem HP. 081328776499	1 2 3 4 5	Mandingan Kanten Jayan Kalangan Tlogo	<b>23</b>	<b>1,87</b>	<b>3.894</b>
<b>34.02.10.2005</b>			<b>5</b>	<b>KARANGTENGAH</b> Alamat: Jl. Karangtengah - Kr. Duwet No. 1, Karang Tengah, Imogiri, Bantul, 55782 Telp. (0274) 7481398 E-mail: desa.karangtengah@ bantulkab.go.id Koordinat:	1 2 3 4 5 6	Kemasan Karang Tengah Pucung Rowong Karangrejek Mojolegi Numpukan	<b>41</b>	<b>2,88</b>	<b>5.424</b>

KODE	NAMA WILAYAH ADMINISTRASI					JUMLAH RT	LUAS WILAYAH (Km <sup>2</sup> )	JUMLAH PENDUDUK (Jiwa)
	KAPANEWON	KALURAHAN		PADUKUHAN				
				110°22'47.6" BT 7°56'10.5" LS Nama Lurah: Haryanto Hp. 08122753252				
<b>34.02.10.2006</b>			<b>6</b>	<b>GIRIREJO</b> Alamat: Kradenan RT.008, Girirejo, Imogiri, Bantul, 55782 E-mail: desa.girirejo@bantulkab.go.id Koordinat: 110°23'25.2" BT 7°55'35.9" LS Nama Lurah: Dwi Yuli Purwanti, SH. HP. 087738878111	1 Dronco 2 Kradenan 3 Pajimatan 4 Banyusumurup 5 Tegalrejo	<b>46</b>	<b>3,24</b>	<b>4.803</b>
<b>34.02.10.2007</b>			<b>7</b>	<b>KARANGTALUN</b> Alamat: Karangtalun, Imogiri, Bantul, 55782 Telp. 08122752382 E-mail: desa.karangtalun@bantulkab.go.id Koordinat: 110°22'49.2" BT 7°55'17.1" LS Nama Lurah: Suharjo	1 Karangtalun 2 Setran 3 Bandungan 4 Sareyan 5 Salaman	<b>23</b>	<b>1,21</b>	<b>3.147</b>



KODE	NAMA WILAYAH ADMINISTRASI				JUMLAH RT	LUAS WILAYAH (Km <sup>2</sup> )	JUMLAH PENDUDUK (Jiwa)
	KAPANEWON	KALURAHAN	PADUKUHAN				
			HP. 087739823555				
34.02.10.2008		8	<b>IMOGIRI</b> Alamat: Jl Raya Imogiri-Yogya Km. 15, Toprajan, Imogiri, Bantul, 55782 Telp. 081328221134 E-mail: desa.imogiri@bantulkab.go.id Koordinat: 110°22'55.6" BT 7°55'05.7" LS Nama Lurah: Budi Purwanta, SH Hp. 081227007491	1 Dukuh 2 Kertan 3 Paduresan 4 Imogiri	32	0,83	4.238
34.02.11	11	<b>DLINGO</b> Alamat: Koripan, Dlingo, Bantul, 55783 Telp. (0274) 7498734/08112634146 E-mail : <a href="mailto:kec.dlingo@bantulkab.go.id">kec.dlingo@bantulkab.go.id</a> Koordinat: 110°27'54.5" BT 7°56'07.2" LS Nama Panewu: Slamet Pamuji, S.Pd, M.Pd			327	55,87	40.002

KODE	NAMA WILAYAH ADMINISTRASI					JUMLAH RT	LUAS WILAYAH (Km <sup>2</sup> )	JUMLAH PENDUDUK (Jiwa)
	KAPANEWON	KALURAHAN	PADUKUHAN					
	HP. 082147996982							
<b>34.02.11.2001</b>		<b>1</b>	<b>MANGUNAN</b> Alamat: Jl. Imogiri-Dlingo Km 5, Mangunan, Dlingo, Bantul, 55783 E-mail: desa.mangunan@bantulkab.go.id Koordinat: 110°25'41.9" BT 7°55'53.9" LS Nama Lurah: Aris Purwanto HP. 0817776277	1 2 3 4 5 6	Cempluk Mangunan Sukorame Lemahbang Kediwung Kanigoro	<b>46</b>	<b>9,52</b>	<b>4.935</b>
<b>34.02.11.2002</b>		<b>2</b>	<b>MUNTUK</b> Alamat: Banjarharjo I, Muntuk, Dlingo, Bantul, 55783 Telp. 08282751038 E-mail: desa.muntuk@bantulkab.go.id Koordinat: 110°26'40.5" BT 7°54'35.7" LS Nama Lurah: Marsudi HP. 087762859353	1 2 3 4 5 6 7 8 9 10 11	Gunung Cilik Muntuk Sanggrahan I Sanggrahan II Banjarharjo I Banjarharjo II Tangkil Karangasem Seropan I Seropan II Seropan III	<b>73</b>	<b>12,85</b>	<b>8.822</b>
<b>34.02.11.2003</b>		<b>3</b>	<b>DLINGO</b> Alamat: Koripan I,	1	Dlingo I	<b>47</b>	<b>9,16</b>	<b>5.866</b>

KODE	NAMA WILAYAH ADMINISTRASI					JUMLAH RT	LUAS WILAYAH (Km <sup>2</sup> )	JUMLAH PENDUDUK (Jiwa)	
	KAPANEWON		KALURAHAN		PADUKUHAN				
				Dlingo, Dlingo, Bantul, 55783 Telp. 081931754206 E-mail: desa.dlingo@bantulkab.go.id Koordinat: 110°27'58.6" BT 7°56'21.0" LS Nama Lurah: Agus Purnomo HP. 081931754206	2 3 4 5 6 7 8 9 10	Dlingo II Karipan I Karipan II Pokoh I Pokoh II Pakis I Pakis II Kebosungu I Kebosungu II			
<b>34.02.11.2004</b>			<b>4</b>	<b>TEMUWUH</b> Alamat: Jl. Patuk-Dlingo Km.12, Temuwuh, Dlingo, Bantul, 55783 Telp. 0811296909 E-mail: desa.temuwuh@bantulkab.go.id Koordinat: 110°28'05.1" BT 7°55'35.0" LS Nama Lurah: Suratno HP. 085292379219	1 2 3 4 5 6 7 8 9 10 11 12	Tekik Temuwuh Salam Klepu Kapingan Nglampengan Jambewangi Jurug Tanjung Lungguh Ngunu Tanjung	<b>64</b>	<b>7,67</b>	<b>7.450</b>
<b>34.02.11.2005</b>			<b>5</b>	<b>TERONG</b> Alamat: Jl. Patuk - Dlingo Km. 6.5, Terong II, Terong, Dlingo, Bantul, 55783	1 2 3 4	Kebo Kuning Saradan Pancuran Rejosari	<b>42</b>	<b>7,76</b>	<b>5.765</b>

KODE	NAMA WILAYAH ADMINISTRASI			JUMLAH RT	LUAS WILAYAH (Km <sup>2</sup> )	JUMLAH PENDUDUK (Jiwa)
	KAPANEWON	KALURAHAN	PADUKUHAN			
			<p>Telp. 087739272827 Website: <a href="http://www.terong-bantul.web.id">http://www.terong-bantul.web.id</a> E-mail: <a href="mailto:desa.terong@bantulkab.go.id">desa.terong@bantulkab.go.id</a> Koordinat: 110°27'23.2" BT 7°53'18.4" LS Nama Lurah: Sugiyono, SE. HP. 081802748921</p>	5 6 7 8 9	<p>Terong I Terong II Pencitrejo Sendangsari Ngenep</p>	
34.02.11.2006		6	<p><b>JATIMULYO</b> Alamat: Jatimulyo, Dlingo, Bantul, 55783 Telp. 08122718799 E-mail: <a href="mailto:desa.jatimulyo@bantulkab.go.id">desa.jatimulyo@bantulkab.go.id</a> Koordinat: 110°29'17.1" BT 7°54'15.8" LS Nama Lurah: Gunarta, S.Pd. HP. 081328632285</p>	1 2 3 4 5 6 7 8 9 10	<p>Maladan Tegallawas Gayam Bandean Semuten Banyuurip Loputih Kedug ayak Rejosari Dodogan</p>	55 8,91 7.164
34.02.12	12	<p><b>BANGUNTAPAN</b> Alamat: Jl. Karangturi, Baturetno, Banguntapan, Bantul, 55197 Telp. (0274) 375196</p>			603 28,48 113.684	

KODE	NAMA WILAYAH ADMINISTRASI				JUMLAH RT	LUAS WILAYAH (Km <sup>2</sup> )	JUMLAH PENDUDUK (Jiwa)
	KAPANEWON	KALURAHAN	PADUKUHAN				
	Fax (0274)386947 E-mail : kec.banguntapan@bantul kab.go.id Koordinat: 110°24'39.9" BT 7°49'42.8" LS Nama Panewu: I Nyoman Gunarsa, S.Psi, M.Psi HP. 081326859898						
<b>34.02.12.2001</b>		<b>1 BATURETNO</b> Alamat: Wiyono Lor, Baturetno, Banguntapan, Bantul, 55197 Telp. (0274) 372992 E-mail: desa.baturetno@bantul kab.go.id Koordinat: 110°24'55.3" BT 7°49'09.6" LS Nama Lurah: Sarjaka HP. 081904038870	1 2 3 4 5 6 7 8	Pelem Mantup Kalangan Wiyor Giang Ngipik Plakaran Manggisan	<b>94</b>	<b>3,94</b>	<b>16.967</b>
<b>34.02.12.2002</b>		<b>2 BANGUNTAPAN</b> Alamat: Jl. Gedongkuning No.170, Banguntapan,	1 2 3	Tegal Tandan Jaranan Jomblangan	<b>209</b>	<b>8,33</b>	<b>38.605</b>

KODE	NAMA WILAYAH ADMINISTRASI					JUMLAH RT	LUAS WILAYAH (Km <sup>2</sup> )	JUMLAH PENDUDUK (Jiwa)
	KAPANEWON		KALURAHAN	PADUKUHAN				
				Bantul, 55198 Telp. (0274) 382849 E-mail: desa.banguntapan@ bantulkab.go.id Koordinat: 110°24'09.3" BT 7°48'25.6" LS Nama Lurah: Basirudin HP. 087838217202	4 Wonocatur 5 Karangjambe 6 Karangbendo 7 Sorowajan 8 Plumbon 9 Pelemwulung 10 Pringgolayan 11 Modalan			
<b>34.02.12.2003</b>			<b>3</b>	<b>JAGALAN</b> Alamat: Jl. Mondorakan, Jagalan, Banguntapan, Bantul, 55192 Telp. (0274) 4340620 E-mail: desa.jagalan@ bantulkab.go.id Koordinat: 110°23'44.0" BT 7°49'39.4" LS Nama Lurah: Gono Santoso HP. 085105136060	1 Sayangan 2 Bodon	<b>25</b>	<b>0,27</b>	<b>2.954</b>
<b>34.02.12.2004</b>			<b>4</b>	<b>SINGOSAREN</b> Alamat: Sarirejo II RT.005, Singosaren, Banguntapan, Bantul, 55193 Telp. (0274) 4436567	1 Singosaren I 2 Singosaren II 3 Singosaren III	<b>18</b>	<b>0,67</b>	<b>3.959</b>

KODE	NAMA WILAYAH ADMINISTRASI			JUMLAH RT	LUAS WILAYAH (Km <sup>2</sup> )	JUMLAH PENDUDUK (Jiwa)	
	KAPANEWON	KALURAHAN	PADUKUHAN				
			E-mail: desa.singosaren@bantulkab.go.id Koordinat: 110°24'01.5" BT 7°50'03.6" LS Nama Lurah: H. Joko Prayitno HP. 081328764078				
34.02.12.2005		5	<b>JAMBIDAN</b> Alamat: Jl. Pleret No. 140 Km.3, Jambidan, Banguntapan, Bantul, 55195 Telp. (0274) 4435673 E-mail: desa.jambidan@bantulkab.go.id Koordinat: 110°24'37.4" BT 7°51'05.4" LS Nama Lurah: Zubaidi HP. 081804025733	1 Ponegaran 2 Bintaran 3 Joho 4 Dhuku 5 Kretek 6 Pamotan 7 Combongan	54	3,76	10.442
34.02.12.2006		6	<b>POTORONO</b> Alamat: Jl. Salakan No.1, Potorono, Banguntapan, Bantul, 55196 Telp. (0274) 4536464 E-mail:	1 Potorono 2 Salakan 3 Prangwedanan 4 Condrowangsan 5 Nglaren 6 Mertosanan Wetan	84	3,9	13.471

KODE	NAMA WILAYAH ADMINISTRASI						JUMLAH RT	LUAS WILAYAH (Km <sup>2</sup> )	JUMLAH PENDUDUK (Jiwa)
	KAPANEWON		KALURAHAN		PADUKUHAN				
				desa.potorono@ bantulkab.go.id Koordinat: 110°25'21.5" BT 7°50'00.4" LS Nama Lurah: Prawata HP. 087839080400	7 8 9	Mertosanan Kulon Balong Lor Banjardadap			
<b>34.02.12.2007</b>			<b>7</b>	<b>TAMANAN</b> Alamat: Jl. Pasoepati No. 142, Krobokan, Tamanan, Banguntapan, Bantul, 55191 Telp. (0274) 4396891/082133758610 E-mail: desa.tamanan@ bantulkab.go.id Koordinat: 110°23'01.3" BT 7°50'40.5" LS Nama Lurah: Hartoyo HP. 081228286367	1 2 3 4 5 6 7 8 9	Kragilan Tamanan Kauman Krobokan Nglebeng Grojogan Glagah Lor Glagah Kidul Sokowaten	<b>52</b>	<b>3,75</b>	<b>12.766</b>
<b>34.02.12.2008</b>			<b>8</b>	<b>WIROKERTEN</b> Alamat: Kepuh Kulon RT 001, Wirokerten, Banguntapan, Bantul, 55194 E-mail:	1 2 3 4 5 6	Grojogan Botokenceng Sampang Wirokerten Kepuh Wetan Kepuh Kulon	<b>67</b>	<b>3,86</b>	<b>14.520</b>



KODE	NAMA WILAYAH ADMINISTRASI					JUMLAH RT	LUAS WILAYAH (Km <sup>2</sup> )	JUMLAH PENDUDUK (Jiwa)
	KAPANEWON		KALURAHAN	PADUKUHAN				
			desa.wirokerten@bantulkab.go.id Koordinat: 110°24'08.5" BT 7°50'47.4" LS Nama Lurah: Rakhmawati Wijyaningrum, SE. HP. 085100015111	7 8	Kertopaten Mutihan			
<b>34.02.13</b>	<b>13</b>	<b>PLERET</b> Alamat: Jl. Raya Pleret, Kauman, Pleret, Bantul, 55791 Telp. (0274) 441200 E-mail : <a href="mailto:kec.pleret@bantulkab.go.id">kec.pleret@bantulkab.go.id</a> Koordinat: 110°24'26.8" BT 7°51'59.9" LS Nama Panewu: Evie Nur Siti Fatonah, S.Sos, MM. HP. 081229401151				<b>272</b>	<b>22,97</b>	<b>48.570</b>
<b>34.02.13.2001</b>			<b>1 WONOKROMO</b> Alamat: Wonokromo, Pleret, Bantul, 55791 Telp. (0274) 4415258 E-mail: desa.wonokromo@	1 2 3 4 5	Pandes I Pandes II Jejeran I Jejeran II Wonokromo I	<b>73</b>	<b>4,34</b>	<b>14.610</b>

KODE	NAMA WILAYAH ADMINISTRASI						JUMLAH RT	LUAS WILAYAH (Km <sup>2</sup> )	JUMLAH PENDUDUK (Jiwa)
	KAPANEWON		KALURAHAN		PADUKUHAN				
				bantulkab.go.id Koordinat: 110°23'34.4" BT 7°52'10.8" LS Nama Lurah: H.AM Machrus Hanafi,S.Ag. HP. 08151651969	6 7 8 9 10 11 12	Wonokromo II Brajan Karanganom Ketonggo Jati Demangan Sareyan			
34.02.13.2002			2	<b>PLERET</b> Alamat: Kerto, Pleret, Bantul, 55791 Telp. (0274) 4415147 E-mail: desa.pleret@bantulkab. go.id Koordinat: 110°24'00.5" BT 7°52'10.7" LS Nama Lurah: Taufiq Kamal, S.Kom, M.Cs HP. 08562977391	1 2 3 4 5 6 7 8 9 10 11	Gunungan Trayeman Kauman Gunungkelir Kedaton Pungkuran Karet Kerto Kanggotan Bedukan Keputren	79	4,25	13.541
34.02.13.2003			3	<b>SEGROYOSO</b> Alamat: Segoroyoso I, Segoroyoso, Pleret, Bantul, 55791 Telp. (0274) 441151/081392544544 E-mail: desa.segoroyoso@ bantulkab.go.id Koordinat:	1 2 3 4 5 6 7 8 9	Srumbung Jembatan Kloron Segoroyoso I Segoroyoso II Trukan Dahromo I Dahromo II Karanggayam	48	4,87	9.024

KODE	NAMA WILAYAH ADMINISTRASI						JUMLAH RT	LUAS WILAYAH (Km <sup>2</sup> )	JUMLAH PENDUDUK (Jiwa)
	KAPANEWON		KALURAHAN		PADUKUHAN				
				110°24'45.0" BT 7°52'49.9" LS Nama Lurah: Miyadiana HP. 082220544403					
34.02.13.2004			4	<b>BAWURAN</b> Alamat: Tegalrejo RT 04, Bawuran, Pleret, Bantul, 55791 Telp. (0274) 441168 E-mail: desa.bawuran@ bantulkab.go.id Koordinat: 110°25'01.6" BT 7°52'31.6" LS Nama Lurah: Supardiono, S.Sn HP 0818268151	1 2 3 4 5 6 7	Tegalrejo Bawuran I Bawuran II Jambon Kedungpring Sentulrejo Sanan	35	4,97	6.478
34.02.13.2005			5	<b>WONOLELO</b> Alamat: Purworejo, Wonolelo, Pleret, Bantul, 55791 Telp. 08282925886 E-mail: desa.wonolelo@ bantulkab.go.id Koordinat: 110°25'57.1" BT 7°53'14.7" LS Nama Lurah:	1 2 3 4 5 6 7 8	Kedungrejo Cegokan Majasari Depok Guyangan Ploso Purworejo Bojong	37	4,54	4.917

KODE	NAMA WILAYAH ADMINISTRASI			JUMLAH RT	LUAS WILAYAH (Km <sup>2</sup> )	JUMLAH PENDUDUK (Jiwa)	
	KAPANEWON	KALURAHAN	PADUKUHAN				
			Akhmat Furqon, A.Md. HP. 085643974149				
<b>34.02.14</b>	<b>14</b>	<b>PIYUNGAN</b> Alamat: Jl. Yogya- Wonosari Km. 14, Srimartani, Piyungan, Bantul, 55792 Telp. (0274) 4353002 E-mail : <a href="mailto:kec.piyungan@bantulkab.go.id">kec.piyungan@bantulkab. go.id</a> Koordinat: 110°28'35.2" BT 7°50'19.4" LS Nama Panewu: Anton Yulianto, AP HP. 081392494510			<b>342</b>	<b>32,54</b>	<b>53.025</b>
<b>34.02.14.2001</b>			<b>1 SITIMULYO</b> Alamat : Jl. Sitimulyo Km.02, Sitimulyo, Piyungan, Bantul 55792 Telp. (0274) 7112504 E-mail: <a href="mailto:desa.sitimulyo@bantulkab.go.id">desa.sitimulyo@bantulkab.go.id</a> Koordinat: 110°26'29.0" BT 7°50'40.5" LS Nama Lurah: H. Juweni, SH. HP. 081328329140	1 Babatan 2 Karanganom 3 Karangtengah 4 Mojosari 5 Karangploso 6 Nglengis 7 Madugondo 8 Somokaton 9 Monggang 10 Karanggayam 11 Kunden 12 Cepokojajar 13 Padangan 14 Ngampon	<b>111</b>	<b>9,4</b>	<b>18.012</b>

KODE	NAMA WILAYAH ADMINISTRASI				JUMLAH RT	LUAS WILAYAH (Km <sup>2</sup> )	JUMLAH PENDUDUK (Jiwa)	
	KAPANEWON	KALURAHAN	PADUKUHAN					
				15 16 17 18 19 20 21	Pagergunung I Pagergunung II Nganyang Banyakan I Banyakan II Banyakan III Ngablak			
34.02.14.2002		2	<b>SRIMULYO</b> Alamat : Jl. Yogya-Wonosari Km. 12,5, Srimulyo, Piyungan, Bantul 55792 Telp. (0274) 7487112 E-mail: desa.srimulyo@bantulkab.go.id Koordinat: 110°27'49.2" BT 7°49'59.7" LS Nama Lurah: Drs. Wajiran HP. 085701104211	1 2 3 4 5 6 7 8 9 10 11 12 13 14 15 16 17 18 19 20 21 22	Bangkel Klenggotan Payak Cilik Payak Tengah Payak Wetan Onggopatran Kabregan Sandeyan Plesedan Duwet Gentong Ngijo Jombor Bintaran Kulon Bintaran Wetan Cikal Kradenan Jolosutro Prayan Ngelosari Jasem Padeyan Kaligatuk	119	14,56	17.879
34.02.14.2003		3	<b>SRIMARTANI</b>			112	8,58	17.134

KODE	NAMA WILAYAH ADMINISTRASI						JUMLAH RT	LUAS WILAYAH (Km <sup>2</sup> )	JUMLAH PENDUDUK (Jiwa)
	KAPANEWON		KALURAHAN		PADUKUHAN				
			Alamat: Jl. Piyungan-Prambanan Km. 1, Srimartani, Piyungan, Bantul, 55792 E-mail: desa.srimartani@bantulkab.go.id Koordinat: 110°28'46.9" BT 7°49'28.8" LS Nama Lurah: H. Mulyana HP. 081578860048	1 Mandungan 2 Piyungan 3 Pos Piyungan 4 Wanujoyo Lor 5 Wanujoyo Kidul 6 Munggur 7 Mutihan 8 Daraman 9 Kwasen 10 Mojosari 11 Kembang Sari 12 Petir 13 Sanansari 14 Bulusari 15 Rejosari 16 Kemloko 17 Umbulsari					
<b>34.02.15</b>	<b>15</b>	<b>SEWON</b> Alamat: Jl.Parangtritis Km. 6, Panggungharjo, Sewon, Bantul, 55187 Telp. (0274) 379168 E-mail : <a href="mailto:kec.sewon@bantulkab.go.id">kec.sewon@bantulkab.go.id</a> Koordinat: 110°21'33.80" BT 07°50'58.23" LS Nama Panewu: Hartini, SIP, MM HP. 081802667292				<b>582</b>	<b>27,16</b>	<b>100.872</b>	
<b>34.02.15.2001</b>			<b>1</b>	<b>PENDOWOHARJO</b>		<b>94</b>	<b>6,98</b>	<b>22.818</b>	

KODE	NAMA WILAYAH ADMINISTRASI						JUMLAH RT	LUAS WILAYAH (Km <sup>2</sup> )	JUMLAH PENDUDUK (Jiwa)
	KAPANEWON		KALURAHAN		PADUKUHAN				
				Alamat: Jl. Bantul Km. 8.5, Pendowoharjo, Sewon, Bantul, 55185 Telp. (0274) 367228 E-mail: desa.pendowoharjo@bantulkab.go.id Koordinat: 110°20'21.10" BT 07°51'48.83" LS Nama Lurah: H Hilmi Hakimudin, S.Pd.I HP. 082327377479	1 Dagen 2 Cepit 3 Sawahan 4 Krandoohan 5 Ngimbang 6 Miri 7 Bandung 8 Ngaglik 9 Monggang 10 Kaliputih 11 Blunyahan 12 Pucung 13 Diro 14 Rogoitan 15 Banyon 16 Pendowo				
<b>34.02.15.2002</b>			<b>2</b>	<b>TIMBULHARJO</b> Alamat: Jl. Margorejo-Pleret, Cangkringmalang, Mriyan, Timbulharjo, Sewon, Bantul, 55186 Telp. (0274) 765526 E-mail: desa.timbulharjo@bantulkab.go.id Koordinat: 110°21'38.8" BT 7°52'16.9" LS Nama Lurah: Anif Arkham Haibar, S.Pd	1 Dadapan 2 Tembi 3 Gatak 4 Balong 5 Gabusan 6 Dagan 7 Sewon 8 Mriyan 9 Kowen I 10 Kowen II 11 Dobalan 12 Sudimoro 13 Bibis 14 Ngasem 15 Kepek 16	<b>122</b>	<b>7,78</b>	<b>23.063</b>	

KODE	NAMA WILAYAH ADMINISTRASI						JUMLAH RT	LUAS WILAYAH (Km <sup>2</sup> )	JUMLAH PENDUDUK (Jiwa)
	KAPANEWON		KALURAHAN		PADUKUHAN				
				HP. 085799145563		Ngentak			
<b>34.02.15.2003</b>			<b>3</b>	<b>BANGUNHARJO</b> Alamat: Jl. Imogiri Barat Km. 5.5, Bangunharjo, Sewon, Bantul, 55187 Telp. (0274) 445437 E-mail: desa.bangunharjo@ bantulkab.go.id Koordinat: 110°22'23.1" BT 7°51'08.0" LS Nama Lurah: Yuni Ari Wibowo, S.Sos. HP. 085643077777	1 2 3 4 5 6 7 8 9 10 11 12 13 14 15 16 17	Jotawang Salakan Randubelang Wojo Tanjung Saman Druwo Tarudan Ngoto Pandeyan Bakung Semail Mredo Gatak Widoro Jurug Demangan	<b>127</b>	<b>6,79</b>	<b>26.420</b>
<b>34.02.15.2004</b>			<b>4</b>	<b>PANGGUNGHARJO</b> Alamat: Jl. KH. Ali Maksum, Panggungharjo, Sewon, Bantul, 55188 Telp. (0274) 377863 E-mail: desa.panggungharjo@ bantulkab.go.id Koordinat: 110°21'26.8" BT 7°50'21.5" LS	1 2 3 4 5 6 7 8 9 10 11 12	Garon Cabean Ngireng-ireng Geneng Jaranan Glondong Pandes Sawit Kweni Pelemsewu Glugo Dongkelan	<b>119</b>	<b>5,61</b>	<b>28.571</b>



KODE	NAMA WILAYAH ADMINISTRASI				JUMLAH RT	LUAS WILAYAH (Km <sup>2</sup> )	JUMLAH PENDUDUK (Jiwa)	
	KAPANEWON	KALURAHAN	PADUKUHAN					
			Nama Lurah: Wahyudi Anggoro Hadi, S.Farm., A.Pt. HP. 081328004657	13 14	Krapyak Kulon Krapyak Wetan			
<b>34.02.16</b>	<b>16</b>	<b>KASIHAN</b> Alamat: Jl. Madukismo No. 252 Tirtonirmolo, Kasihani, Bantul, 55183 Telp. (0274) 377597 E-mail : <a href="mailto:kec.kasihani@bantulkab.go.id">kec.kasihani@bantulkab.go.id</a> Koordinat: 110°20'41.19" BT 07°49'42.69" LS Nama Panewu: Subarta, S.Sos, M.Si HP. 087817082767				<b>467</b>	<b>32,38</b>	<b>104.961</b>
<b>34.02.16.2001</b>			<b>1 BANGUNJIWO</b> Alamat: DK I Gendeng, Bangunjiwo, Kasihan, Bantul, 55184 Telp. (0274) 413340 E-mail: desa.bangunjiwo@ bantulkab.go.id Koordinat: 110°18'47.9" BT 7°50'23.1" LS Nama Lurah: H Parja, S.T, M. Si	1 2 3 4 5 6 7 8 9 10 11 12	Gendeng Ngentak Donotirto Lemahdadi Salakan Sambikerep Petung Kenalan Sribitan Kalirandu Bangen Bibis	<b>146</b>	<b>15,43</b>	<b>28.037</b>

KODE	NAMA WILAYAH ADMINISTRASI						JUMLAH RT	LUAS WILAYAH (Km <sup>2</sup> )	JUMLAH PENDUDUK (Jiwa)
	KAPANEWON		KALURAHAN		PADUKUHAN				
				HP. 08122761609	13 14 15 16 17 18 19	Jipangan Kalangan Kalipucang Gedongan Kasongan Tirto Sembungan			
<b>34.02.16.2002</b>			<b>2</b>	<b>TIRTONIRMOLO</b> Alamat: Jl. Burjo Poncosadewa No 1 Padokan Lor RT 06, Tirtonirmolo, Kasihan, Bantul, 55181 Telp. (0274) 370995 E-mail: desa.tirtonirmolo@ bantulkab.go.id Koordinat: 110°20'43.1" BT 7°49'43.4" LS Nama Lurah: H.M. Marwan MS. HP. 085643139641	1 2 3 4 5 6 7 8 9 10 11 12	Kalipakis Kersan Jeblog Plurugan Padokan Lor Padokan Kidul Dongkelan Jogonalan Lor Jogonalan Kidul Glondong Mrisius Beton	<b>102</b>	<b>5,13</b>	<b>23.421</b>
<b>34.02.16.2003</b>			<b>3</b>	<b>TAMANTIRTO</b> Alamat: Jl. Kasihan- Bibis No.1, Tamantirto, Kasihan, Bantul, 55183 Telp. (0274) 370201 E-mail: desa.tamantirto@bantul	1 2 3 4 5 6 7	Geblagan Gatak Ngebel Ngrame Jetis Jadan Brajan	<b>92</b>	<b>6,72</b>	<b>23.394</b>

KODE	NAMA WILAYAH ADMINISTRASI						JUMLAH RT	LUAS WILAYAH (Km <sup>2</sup> )	JUMLAH PENDUDUK (Jiwa)
	KAPANEWON		KALURAHAN		PADUKUHAN				
				kab.go.id Koordinat: 110°19'36.3" BT 7°49'30.6" LS Nama Lurah: Wisnu Ardi HP. 085643964677	8 9 10	Gonjen Kasih Kembaran			
<b>34.02.16.2004</b>			<b>4</b>	<b>NGESTIHARJO</b> Alamat: Jl. Wates No. 31, Ngestiharjo, Kasih, Bantul, 55182 Telp. (0274) 618778 E-mail: desa.ngestiharjo@ bantulkab.go.id Koordinat: 110°20'47.5" BT 7°48'02.1" LS Nama Lurah: Fathoni Aribowo HP. 081328709286	1 2 3 4 5 6 7 8 9 10 11 12	Tambak Sumberan Soragan Cungkuk Kadipiro Sonosewu Jomegatan Janten Sonopakis Lor Sonopakis Kidul Onggobayan Sidorejo	<b>127</b>	<b>5,10</b>	<b>30.109</b>
<b>34.02.17</b>	<b>17</b>	<b>SEDAYU</b> Alamat: Jl. Yogya-Wates Km. 12, Argorejo, Sedayu, Bantul, 55752 Telp. (0274) 798006 E-mail : <a href="mailto:kec.sedayu@bantulkab.go.id">kec.sedayu@bantulkab.go.id</a> Koordinat:					<b>342</b>	<b>34,36</b>	<b>48.445</b>

KODE	NAMA WILAYAH ADMINISTRASI				JUMLAH RT	LUAS WILAYAH (Km <sup>2</sup> )	JUMLAH PENDUDUK (Jiwa)
	KAPANEWON	KALURAHAN	PADUKUHAN				
	110°15'30.20" BT 07°48'48.90" LS Nama Panewu: Drs. Lukas Sumanasa, M.Kes HP. 081328684863						
<b>34.02.17.2001</b>		<b>1</b>	<b>ARGODADI</b> Alamat: Jl. Gesikan Km. 4, Argodadi, Sedayu, Bantul, 55752 Telp. 081328147766 E-mail: desa.argodadi@ bantulkab.go.id Koordinat: 110°14'58.40" BT 07°50'48.40" LS Nama Lurah: Prayitno HP. 087739466260	1 Dumpuh 2 Dingkikan 3 Ngepek 4 Cawan 5 Bakal 6 Demangan 7 Bakal Dukuh 8 Sukohardjo 9 Sumberan 10 Selogedong 11 Sungapan Dukuh 12 Sungapan 13 Kadibeso 14 Brongkol	<b>100</b>	<b>11,21</b>	<b>11.970</b>
<b>34.02.17.2002</b>		<b>2</b>	<b>ARGOREJO</b> Alamat: Jl. Gesikan Km. 0.5, Argorejo, Sedayu, Bantul, 55752 Telp. (0274) 7485305 E-mail: <a href="mailto:desa.argorejo@bantulkab.go.id">desa.argorejo@bantulkab.go.id</a> Koordinat: 110°15'24.10" BT	1 Kalakan 2 Semampir 3 Kepuhan 4 Polaman 5 Senowo 6 Gunungpolo 7 Sundikidul 8 Bandut Lor 9 Bandut Kidul	<b>72</b>	<b>7,23</b>	<b>12.817</b>

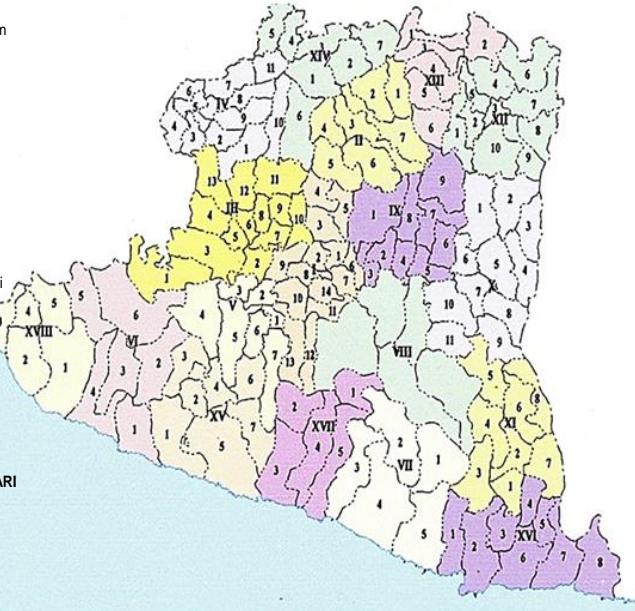
KODE	NAMA WILAYAH ADMINISTRASI					JUMLAH RT	LUAS WILAYAH (Km <sup>2</sup> )	JUMLAH PENDUDUK (Jiwa)	
	KAPANEWON		KALURAHAN		PADUKUHAN				
				07°49'02.50" LS Nama Lurah: Ngadimin, SH. HP. 087839777459	10 11 12 13	Metes Pendul Pereng wetan Ngentak			
<b>34.02.17.2003</b>			<b>3</b>	<b>ARGOSARI</b> Alamat: Jl. Wates Km.14, Klangan, Argosari, Sedayu, Bantul, 55752 Telp. (0274) 6523589 E-mail: <a href="mailto:desa.argosari@bantul.kab.go.id">desa.argosari@bantul.kab.go.id</a> Koordinat: 110°14'24.20" BT 07°49'12.00" LS Nama Lurah: Drs. Hidayaturachman HP. 081326749996	1 2 3 4 5 6 7 8 9 10 11 12 13	Kalijoho Klangen Tapen Botokan Gunung Mojo Jambon Tonalan Gayam Jaten Jurug Gubug Sedayu Pedusan	<b>60</b>	<b>6,37</b>	<b>9.212</b>
<b>34.02.17.2004</b>			<b>4</b>	<b>ARGOMULYO</b> Alamat: Jl. Pedes- Godean Km 1,5, Argomulyo, Sedayu, Bantul, 55753 Telp. (0274) 2821604 E-mail: <a href="mailto:desa.argomulyo@bantul.kab.go.id">desa.argomulyo@bantul.kab.go.id</a> Koordinat: 110°16'23.20" BT	1 2 3 4 5 6 7 8 9 10 11	Puluhan Kemusuk Lor Kemusuk Kidul Srontakan Samben Sengon karang Watu Panggang Karanglo Pedes Plawonan	<b>110</b>	<b>9,55</b>	<b>14.446</b>

KODE	NAMA WILAYAH ADMINISTRASI					JUMLAH RT	LUAS WILAYAH (Km <sup>2</sup> )	JUMLAH PENDUDUK (Jiwa)
	KAPANEWON		KALURAHAN		PADUKUHAN			
			07°48'13.90" LS Nama Lurah: Bambang Sarwono, S.Si.Apt. HP. 087839011863	12 13 14	Surobayan Kaliurang Kaliberot			
<b>JUMLAH</b>	<b>17 KAPANEWON</b>		<b>75 Kalurahan</b>	<b>933 Padukuhan</b>		<b>6.017</b>	<b>506,85</b>	<b>956.513</b>

## **KODE DAN DATA WILAYAH ADMINISTRASI PEMERINTAHAN DAERAH ISTIMEWA YOGYAKARTA**

**NAMA KABUPATEN : GUNUNGKIDUL**  
**KODE WILAYAH : 34.03**  
**ALAMAT : Jl. Brigjen Katamso No.1, Wonosari, Gunungkidul,  
Kode Pos 55812**  
**NOMOR TELEPON : (0274) 391006, 391089**

**PEMBAGIAN DAERAH ADMINISTRASI  
KABUPATEN GUNUNGKIDUL**



- I. KAPANEWON WONOSARI**
1. Kalurahan Wonosari
  2. Kalurahan Kepek
  3. Kalurahan Piyaman
  4. Kalurahan Gari
  5. Kalurahan Karangtengah
  6. Kalurahan Selang
  7. Kalurahan Baleharjo
  8. Kalurahan Siraman
  9. Kalurahan Pulutan
  10. Kalurahan Wareng
  11. Kalurahan Duwet
  12. Kalurahan Mulo
  13. Kalurahan Wunung
  14. Kalurahan Karangrejek
- II. KAPANEWON NGLIPAR**
1. Kalurahan Natah
  2. Kalurahan Pilangrejo
  3. Kalurahan Kedungpoh
  4. Kalurahan Pengkol
  5. Kalurahan Kedungkeris
  6. Kalurahan Nglipar
  7. Kalurahan Katongan
- III. KAPANEWON PLAYEN**
1. Kalurahan Banyusoco
  2. Kalurahan Plembutan
  3. Kalurahan Bleberan
  4. Kalurahan Getas
  5. Kalurahan Dengok
  6. Kalurahan Ngurut
  7. Kalurahan Playen
  8. Kalurahan Ngawu
  9. Kalurahan Bandung
  10. Kalurahan Logandeng
  11. Kalurahan Gading
  12. Kalurahan Banaran
  13. Kalurahan Nglri
- IV. KAPANEWON PATUK**
1. Kalurahan Bunder
  2. Kalurahan Beji
  3. Kalurahan Pengkok
  4. Kalurahan Semoyo
  5. Kalurahan Salam
  6. Kalurahan Patuk
  7. Kalurahan Ngoro-oro
  8. Kalurahan Nqlanggeran

- V. KAPANEWON PALIYAN**
1. Kalurahan Sodo
  2. Kalurahan Pampang
  3. Kalurahan Grogol
  4. Kalurahan Karangduwet
  5. Kalurahan Karangasem
  6. Kalurahan Mulusan
  7. Kalurahan Giring
- VI. KAPANEWON PANGGANG**
1. Kalurahan Girikarto
  2. Kalurahan Girisekar
  3. Kalurahan Girmulyo
  4. Kalurahan Giriwungu
  5. Kalurahan Giriharjo
  6. Kalurahan Girisuko
- VII. KAPANEWON TEPUS**
1. Kalurahan Giripanggung
  2. Kalurahan Sumbewungu
  3. Kalurahan Sidoharjo
  4. Kalurahan Tepus
  5. Kalurahan Purwodadi
- VIII. KAPANEWON SEMANU**
1. Kalurahan Ngeposari
  2. Kalurahan Semanu
  3. Kalurahan Pacarejo
  4. Kalurahan Candirejo
  5. Kalurahan Dadapayu
- IX. KAPANEWON KARANGMOJO**
1. Kalurahan Bejiharjo
  2. Kalurahan Wiladeg
  3. Kalurahan Bendungan
  4. Kalurahan Kelor
  5. Kalurahan Ngipak
  6. Kalurahan Karangmojo
  7. Kalurahan Gedangrejo
  8. Kalurahan Ngawis
  9. Kalurahan Jatiayu
- X. KAPANEWON PONJONG**
1. Kalurahan Umbulrejo
  2. Kalurahan Sawahan
  3. Kalurahan Takmbakromo
  4. Kalurahan Kenteng
  5. Kalurahan Sumbangiri
  6. Kalurahan Genjahan

- XI. KAPANEWON RONGKOP**
1. Kalurahan Bohol
  2. Kalurahan Pringombo
  3. Kalurahan Botodayan
  4. Kalurahan Petir
  5. Kalurahan Pucanganom
  6. Kalurahan Semuhig
  7. Kalurahan Melikan
  8. Kalurahan Karangwuni
- XII. KAPANEWON SEMIN**
1. Kalurahan Kaliteluk
  2. Kalurahan Kemejing
  3. Kalurahan Bulurejo
  4. Kalurahan Sumberejo
  5. Kalurahan Bendung
  6. Kalurahan Candirejo
  7. Kalurahan Rejosari
  8. Kalurahan Karangsari
  9. Kalurahan Pundungsari
  10. Kalurahan Semin
- XIII. KAPANEWON NGAWEN**
1. Kalurahan Tancep
  2. Kalurahan Sambirejo
  3. Kalurahan Jurangjero
  4. Kalurahan Kampung
  5. Kalurahan Beji
  6. Kalurahan Watusigar
- XIV. KAPANEWON GEDANGSARI**
1. Kalurahan Hargomulyo
  2. Kalurahan Mertelu
  3. Kalurahan Watugajah
  4. Kalurahan Sampang
  5. Kalurahan Serut
  6. Kalurahan Ngalang
  7. Kalurahan Tegalrejo
- XV. KAPANEWON SAPTOSARI**
1. Kalurahan Krambilsawit
  2. Kalurahan Ngloro
  3. Kalurahan Jetis
  4. Kalurahan Kepek
  5. Kalurahan Kanigoro
  6. Kalurahan Monggol
  7. Kalurahan Planjan

- XVI. KAPANEWON GIRISUBO**
1. Kalurahan Balong
  2. Kalurahan Jepitu
  3. Kalurahan Karangawen
  4. Kalurahan Ngindur
  5. Kalurahan Jerukwudel
  6. Kalurahan Tileng
  7. Kalurahan Pucung
  8. Kalurahan Songbanyu

- XVII. KAPANEWON TANJUNGSARI**
1. Kalurahan Hargosari
  2. Kalurahan Kemiri
  3. Kalurahan Kemadang
  4. Kalurahan Barjarejo
  5. Kalurahan Ngestirejo

- XVIII. KAPANEWON PURWOSARI**
1. Kalurahan Giripurwo
  2. Kalurahan Giricahyo
  3. Kalurahan Girijati
  4. Kalurahan Giriasih
  5. Kalurahan Giritirto



KODE	NAMA WILAYAH ADMINISTRASI					JUMLAH		LUAS WILAYAH (Km <sup>2</sup> )	JUMLAH PENDUDUK (Jiwa)	
	KAPANEWON		KALURAHAN		PADUKUHAN		RT			RW
34.03.01	1	<b>WONOSARI</b> Alamat: Jl.Veteran No. 4, Wonosari, Gunungkidul, 55812 Telp. (0274) 391008 Koordinat: 7° 57' 57,39" LS 110° 35' 58,84"BT Nama Panewu : Drs.Siswanto HP. 08122762295		Jml Kalurahan : 14		Jml. Padukuhan : 103	618	151	75,51	89.481
34.03.01.2001			1	<b>WONOSARI</b> Alamat: Jl. Pramuka No. 30, Pandansari, Wonosari, Gunungkidul, 55812 Telp. (0274) 391473 Koordinat: 7° 57' 50,46" LS 110° 36' 29,52"BT Nama Lurah : Tumija Hp. 087738340750		1 Madusari 2 Ringinsari 3 Purbosari 4 Gadungsari 5 Pandansari 6 Tawarsari 7 Jeruksari	(72)	(19)	3,5	9.377
34.03.01.2002			2	<b>KEPEK</b> Alamat: Jl. Ki Ageng Giring No. 1, Wonosari, Gunungkidul, 55813 Telp. (0274) 7165679 Koordinat:		1 Trimulyo I 2 Trimulyo II 3 Sumbermulyo 4 Bansari 5 Tegalmulyo 6 Kranon	(65)	(10)	4,05	11.625

KODE	NAMA WILAYAH ADMINISTRASI					JUMLAH		LUAS WILAYAH (Km <sup>2</sup> )	JUMLAH PENDUDUK (Jiwa)	
	KAPANEWON		KALURAHAN		PADUKUHAN		RT			RW
				7° 58' 11,18" LS 110° 35' 41,67"BT Nama Lurah : Bambang S. BS. Telp. 08122703563	7 8 9 10	Kepek I Kepek II Jeruk Ledoksari	(7) (5) (7) (9)	(1) (1) (1) (1)		
<b>34.03.01.2003</b>			<b>3</b>	<b>PIYAMAN</b> Alamat: Jl. Demang Wonopawiro, Ngerboh I, Piyaman, Wonosari, Gunungkidul, 55851 Koordinat: 7° 56' 23,38" LS 110° 35' 45,17"BT Nama Lurah : Tugino, S.Pd. HP. 087738356913	1 2 3 4 5 6 7 8 9 10 11	Ngerboh I Ngerboh II Kemosari I Kemosari II Piyaman I Piyaman II Pakel Jaluk Ngemplek Pakelrejo Budegan I Budegan II	<b>(57)</b> (4) (4) (5) (8) (4) (4) (4) (5) (8) (4) (8)	<b>(11)</b> (1) (1) (1) (1) (1) (1) (1) (1) (1) (1) (1)	<b>6,84</b>	<b>9.003</b>
<b>34.03.01.2004</b>			<b>4</b>	<b>GARI</b> Alamat: Gari, Gari, Wonosari, Gunungkidul, 55851 Koordinat: 7° 55' 08,35" LS 110° 35' 52,52"BT Nama Lurah : Widodo, S.IP HP. 081328086915	1 2 3 4 5 6 7 8 9	Ngijorejo Kalidadap Jatirejo Gatak Gondangrejo Gari Gelung Ngelorejo Tegalrejo	<b>(48)</b> (5) (6) (4) (9) (4) (6) (4) (6) (4)	<b>(20)</b> (2) (2) (2) (3) (2) (2) (2) (2) (2)	<b>6,00</b>	<b>6.594</b>
<b>34.03.01.2005</b>			<b>5</b>	<b>KARANGTENGAH</b> Alamat: Jl. Wonosari- Nglipar Km. 5,	1 2	Karangtengah I Karangtengah II	<b>(58)</b> (7) (4)	<b>(11)</b> (1) (1)	<b>5,24</b>	<b>8.845</b>

KODE	NAMA WILAYAH ADMINISTRASI						JUMLAH		LUAS WILAYAH (Km <sup>2</sup> )	JUMLAH PENDUDUK (Jiwa)
	KAPANEWON		KALURAHAN		PADUKUHAN		RT	RW		
				Karangtengah, Wonosari, Gunungkidul, 55851 Telp. (0274) 828275 Koordinat: 7° 55' 16,98" LS 110° 36' 20,23"BT Nama Lurah : Sigit Mintardi HP. 087839277474	3 4 5 6 7 8 9 10	Karangtengah III Duwetrejo Sidorejo Kedung I Kedung II Kajar I Kajar II Kajar III	(4) (4) (5) (6) (7) (5) (7) (9)	(1) (1) (1) (1) (1) (1) (1) (2)		
<b>34.03.01.2006</b>			<b>6</b>	<b>SELANG</b> Alamat: Selang, Wonosari, Gunungkidul, 55851 Koordinat: 7° 58' 02,36" LS 110° 37' 12,97"BT Nama Lurah : Wardoyo HP. 087738094406	1 2 3 4 5 6 7 8 9	Selang I Selang II Selang III Selang IV Selang V Mokol Randukuning I Randukuning II Randukuning III	<b>(40)</b> (4) (6) (4) (4) (6) (4) (4) (4)	<b>(9)</b> (1) (1) (1) (1) (1) (1) (1) (1)	<b>3,32</b>	<b>4.842</b>
<b>34.03.01.2007</b>			<b>7</b>	<b>BALEHARJO</b> Alamat: Jl. Mgr. Sugiyo Pranoto, Baleharjo, Wonosari, Gunungkidul, 55811 Telp. (0274) 392164 Koordinat: 7° 58' 33,60" LS	1 2 3 4 5	Purwosari Mulyosari Wukirsari Rejosari Gedangsari	<b>(41)</b> (12) (7) (8) (8) (6)	<b>(5)</b> (1) (1) (1) (1) (1)	<b>4,15</b>	<b>6.531</b>

KODE	NAMA WILAYAH ADMINISTRASI					JUMLAH		LUAS WILAYAH (Km <sup>2</sup> )	JUMLAH PENDUDUK (Jiwa)	
	KAPANEWON		KALURAHAN		PADUKUHAN		RT			RW
				110° 36' 38,48"BT Nama PJ Lurah : Agus Sulisty, A.Md Hp. 081328717469						
<b>34.03.01.2008</b>			<b>8</b>	<b>SIRAMAN</b> Alamat: Jl. Wonosari - Pulutan Km 1.6, Besari, Siraman, Wonosari, Gunungkidul, 55851 Koordinat: 7° 58' 16,20" LS 110° 35' 14,38"BT Nama Lurah : Damiyo Hp. 087839112324	1 2 3 4 5 6	Siraman I Siraman II Siraman III Besari Winong Seneng	<b>(38)</b> (4) (5) (6) (9) (4) (10)	<b>(8)</b> (1) (1) (1) (2) (1) (2)	<b>4,45</b>	<b>6.078</b>
<b>34.03.01.2009</b>			<b>9</b>	<b>PULUTAN</b> Alamat: Jl. Wonosari- Pulutan Km. 3.5, Pulutan, Wonosari, Gunungkidul, 55851 Koordinat: 7° 58' 20,30" LS 110° 33' 50,38" BT Nama Lurah : Rusmiyanto, S.IP Hp. 081328096830	1 2 3 4 5 6 7 8 9	Pulutan Semenrejo Glodogan Ngaliyan Walikan Butuh Temu Karangasem Praon	<b>(47)</b> (7) (6) (4) (8) (4) (4) (4) (6) (4)	<b>(9)</b> (1) (1) (1) (1) (1) (1) (1) (1) (1)	<b>5,26</b>	<b>4.428</b>
<b>34.03.01.2010</b>			<b>10</b>	<b>WARENG</b> Alamat: Jl. Wonosari-	1	Wareng I	<b>(30)</b> (4)	<b>(6)</b> (1)	<b>6,60</b>	<b>4.404</b>

KODE	NAMA WILAYAH ADMINISTRASI						JUMLAH		LUAS WILAYAH (Km <sup>2</sup> )	JUMLAH PENDUDUK (Jiwa)
	KAPANEWON		KALURAHAN		PADUKUHAN		RT	RW		
				Paliyan Km. 4, Wareng, Wonosari, Gunungkidul, 55851 Telp. 08282752152 Koordinat: 7° 59' 22,08" LS 110° 34' 40,73" BT Nama Lurah : Ari Wibawa, S.IP HP. 081229448524	2 3 4 5 6	Wareng II Wareng III Wareng IV Singkar I Singkar II	(4) (6) (4) (6) (6)	(1) (1) (1) (1) (1)		
<b>34.03.01.2011</b>			<b>11</b>	<b>DUWET</b> Alamat: Jl. Baron Km.4, Duwet, Wonosari, Gunungkidul, 55851 Koordinat: 7° 59' 55,43" LS 110° 35' 32,34" BT Nama Lurah : Warsito HP. 085228607008	1 2 3 4 5 6	Duwet Gondang Jogoloyo Dunggubah I Dunggubah II Jambe	<b>(24)</b> (4) (4) (4) (4) (4) (4)	<b>(6)</b> (1) (1) (1) (1) (1) (1)	<b>3,96</b>	<b>2.735</b>
<b>34.03.01.2012</b>			<b>12</b>	<b>MULO</b> Alamat: Jl. Baron Km. 6, Mulo, Wonosari, Gunungkidul, 55851 Koordinat: 8° 01' 03,67" LS 110° 35' 14,53" BT Nama Lurah : Sugiyarto, A.Md.	1 2 3	Kepil Mulo Karangasem	<b>(34)</b> (4) (18) (12)	<b>(11)</b> (2) (5) (4)	<b>6,94</b>	<b>5.277</b>

KODE	NAMA WILAYAH ADMINISTRASI					JUMLAH		LUAS WILAYAH (Km <sup>2</sup> )	JUMLAH PENDUDUK (Jiwa)	
	KAPANEWON		KALURAHAN		PADUKUHAN		RT			RW
				Hp. 087885003280						
<b>34.03.01.2013</b>			<b>13</b>	<b>WUNUNG</b> Alamat: Wunung, Wunung,Wonosari, Gunungkidul, 55851 Koordinat: 8° 01' 34,36" LS 110° 34' 48,03" BT Nama Lurah : Sudarto HP. 081931775635	1 Kawal 2 Wunung 3 Teguhan 4 Soka I 5 Soka II	<b>(30)</b> (12) (4) (6) (4) (4)	<b>(5)</b> (1) (1) (1) (1) (1)	<b>10,05</b>	<b>3.692</b>	
<b>34.03.01.2014</b>			<b>14</b>	<b>KARANGREJEK</b> Alamat: Jl. Baron Km. 2, Karangrejek, Wonosari, Gunungkidul, 55851 Telp. (0274)7455842 Koordinat: 7° 59' 12,51" LS 110° 35' 44,50" BT Nama Lurah : Supramonco Hp. 087804867757	1 Karangrejek 2 Blimbing 3 Karanggumuk I 4 Karanggumuk II 5 Karangduwet I 6 Karangduwet II 7 Karangsari	<b>(36)</b> (7) (6) (4) (4) (5) (6) (4)	<b>(16)</b> (3) (2) (2) (2) (3) (2)	<b>5,15</b>	<b>6.050</b>	
<b>34.03.02</b>	<b>2</b>	<b>NGLIPAR</b> Alamat: Jl. Nglipar - Sambipitu Km. 1, Nglipar, Gunungkidul, 55852 Telp. (0274) 8390916 Koordinat:		<b>Jml Kalurahan : 7</b>		<b>Jml Padukuhan : 53</b>	<b>287</b>	<b>53</b>	<b>64,15</b>	<b>33.808</b>

KODE	NAMA WILAYAH ADMINISTRASI					JUMLAH		LUAS WILAYAH (Km <sup>2</sup> )	JUMLAH PENDUDUK (Jiwa)
	KAPANEWON	KALURAHAN	PADUKUHAN		RT	RW			
	7° 52' 50,26" LS 110° 37' 12,09" BT Nama Panewu: Muh. Setyawan Indriyanto, SH., M.Si Hp. 085878149061								
<b>34.03.02.2001</b>		<b>1</b>	<b>NATAH</b> Alamat: Jl. Nglipar - Ngawen Km. 9, Natah, Nglipar, Gunungkidul, 55852 Koordinat: 7° 51' 05,44" LS 110° 39' 29,69" BT Nama Lurah : Wahyudi Hp. 081931198121	1 2 3 4 5 6 7	Blembeman I Blembeman II Ngelorejo Natah Kulon Natah Wetan Ngabdirejo Pringombo	<b>(30)</b> (4) (4) (4) (5) (4) (5) (4)	<b>(7)</b> (1) (1) (1) (1) (1) (1) (1)	<b>7,97</b>	<b>3.912</b>
<b>34.03.02.2002</b>		<b>2</b>	<b>PILANGREJO</b> Alamat: Jl. Nglipar - Ngawen Km. 5, Pilangrejo, Nglipar, Gunungkidul, 55852 Koordinat: 7° 51' 36,68" LS 110° 38' 27,13" BT Nama Lurah : Sunaryo HP. 085927439155	1 2 3 4 5 6 7	Pilangrejo Dungsuru Wotgalih Ngangkruk Danyangan Kaligede Sriten	<b>(35)</b> (6) (6) (5) (4) (6) (4) (4)	<b>(7)</b> (1) (1) (1) (1) (1) (1) (1)	<b>8,76</b>	<b>3.678</b>
<b>34.03.02.2003</b>		<b>3</b>	<b>KEDUNGPOH</b>			<b>(48)</b>	<b>(10)</b>	<b>10,8</b>	<b>6.280</b>

KODE	NAMA WILAYAH ADMINISTRASI						JUMLAH		LUAS WILAYAH (Km <sup>2</sup> )	JUMLAH PENDUDUK (Jiwa)
	KAPANEWON		KALURAHAN		PADUKUHAN		RT	RW		
				Alamat: Jl. Nglipar - Ngawen Km. 3, Kedungpoh, Nglipar, Gunungkidul, 55852 Koordinat: 7° 52' 12,89" LS 110° 37' 21,18" BT Nama Lurah : Dwiyono Hp. 081326956478	1 2 3 4 5 6 7 8 9 10	Kedungpoh Lor Kedungpoh Kidul Kedungpoh Tengah Kedungpoh Kulon Sinom Gojo Nglorog Mojosari Klayar Gentungan	(4) (4) (4) (4) (6) (8) (4) (4) (6) (4)	(1) (1) (1) (1) (1) (1) (1) (1) (1) (1)		
<b>34.03.02.2004</b>			<b>4</b>	<b>PENGKOL</b> Alamat: Kebonjero, Pengkol, Nglipar, Gunungkidul, 55852 Koordinat: 7° 52' 41,17" LS 110° 35' 54,46" BT Nama Lurah : Agus Sunarjo HP. 081290266661	1 2 3 4 5 6 7 8 9 10	Pengkol Gebang Wungurejo Geger Gagan Kebonjero Karang Sari Pagutan Glompong Kedokploso	<b>(61)</b> (6) (4) (6) (8) (4) (7) (11) (7) (4) (4)	<b>(10)</b> (1) (1) (1) (1) (1) (1) (1) (1) (1)	<b>8,83</b>	<b>5.672</b>
<b>34.03.02.2005</b>			<b>5</b>	<b>KEDUNGKERIS</b> Alamat: Jl. Wonosari - Nglipar, Kedungkeris, Nglipar, Gunungkidul, 55852 Email : desa_kedungkeris@yahoo.com Koordinat: 7° 54' 25,60" LS	1 2 3 4 5 6 7	Kwarasan Wetan Kwarasan Tengah Kwarasan Kulon Kedungkeris Pringsurat Sendowo Lor Sendowo Kidul	<b>(34)</b> (6) (5) (7) (4) (2) (5) (5)	<b>(7)</b> (1) (1) (1) (1) (1) (1) (1)	<b>10,62</b>	<b>4.783</b>



KODE	NAMA WILAYAH ADMINISTRASI					JUMLAH		LUAS WILAYAH (Km <sup>2</sup> )	JUMLAH PENDUDUK (Jiwa)	
	KAPANEWON		KALURAHAN		PADUKUHAN		RT			RW
				110° 36' 52,93" BT Nama Lurah : Rusdi Martono, S.Pd.I Hp. 08174125090						
<b>34.03.02.2006</b>			<b>6</b>	<b>NGLIPAR</b> Alamat: Jl. Wonosari - Nglipar, Nglipar, Gunungkidul, 55852 Koordinat: 7° 53' 16,41" LS 110° 37' 05,85" BT Nama Lurah : Samsuri, S.Pd. Hp. 08170411470	1 2 3 4 5 6	Sumberejo Mengger Nglipar Lor Nglipar Kidul Ngaliyan Kedungranti	<b>(38)</b> (4) (8) (8) (6) (9) (3)	<b>(6)</b> (1) (1) (1) (1) (1) (1)	<b>13,33</b>	<b>4.478</b>
<b>34.03.02.2007</b>			<b>7</b>	<b>KATONGAN</b> Alamat: Katongan, Nglipar, Gunungkidul, 55852 Koordinat: 7° 51' 46,23" LS 110° 38' 08,34" BT Nama Lurah : Jumawan HP. 081326956478	1 2 3 4 5 6	Ngrandu Kepuhsari Nglebak Klegung Jeruklegi Perbutan	<b>(43)</b> (9) (8) (6) (6) (7) (7)	<b>(6)</b> (1) (1) (1) (1) (1)	<b>13,56</b>	<b>5.005</b>
<b>34.03.03</b>	<b>3</b>	<b>PLAYEN</b> Alamat: Sumberejo, Ngawu, Playen, Gunungkidul, 55861 Telp. (0274) 391021 Koordinat:		<b>Jml Kalurahan : 13</b>		<b>Jml Padukuhan : 101</b>	<b>605</b>	<b>101</b>	<b>105,26</b>	<b>61.932</b>

KODE	NAMA WILAYAH ADMINISTRASI					JUMLAH		LUAS WILAYAH (Km <sup>2</sup> )	JUMLAH PENDUDUK (Jiwa)
	KAPANEWON	KALURAHAN	PADUKUHAN			RT	RW		
	7° 56' 40,70" LS 110° 32' 59,64" BT Nama Panewu : Iskandar, S.IP., MPA No Hp. 081703308418								
<b>34.03.03.2001</b>		<b>1</b>	<b>BANYUSOCO</b> Alamat: Ketangi, Banyusoca, Playen, Gunungkidul, 55861 Koordinat: 7° 58' 37,86" LS 110° 28' 29,72" BT Nama Lurah : Daman Huri Hp. 081329047219	1 2 3 4 5 6 7 8	Banyusoca Klepu Gedad Sawah Lor Kedung Wanglu Ketangi Kepek I Kepek II	<b>(61)</b> (5) (10) (9) (9) (8) (7) (6) (7)	<b>(8)</b> (1) (1) (1) (1) (1) (1) (1)	<b>20,35</b>	<b>5.956</b>
<b>34.03.03.2002</b>		<b>2</b>	<b>PLEMBUTAN</b> Alamat: Jl. Paliyan - Playen Km. 2.2, Plembutan, Playen, Gunungkidul, 55861 Koordinat: 7° 57' 42,46" LS 110° 32' 45,99" BT Nama Lurah : Sukono HP. 081227061493	1 2 3 4 5 6 7 8 9 10 11	Toboyo Timur Toboyo Barat Wiyoko Utara Wiyoko Tengah Wiyoko Selatan Plembutan Timur Plembutan Barat Papringan Ngasem Selatan Ngasem Utara Galih	<b>(42)</b> (4) (4) (4) (4) (4) (4) (4) (4) (4) (4) (2)	<b>(11)</b> (1) (1) (1) (1) (1) (1) (1) (1) (1) (1)	<b>6,12</b>	<b>4.932</b>
<b>34.03.03.2003</b>		<b>3</b>	<b>BLEBERAN</b> Alamat: Sawahan, Bleberan, Playen, Gunungkidul, 55861	1 2 3	Menggoran I Menggoran II Ngrancang	<b>(85)</b> (11) (11) (8)	<b>(11)</b> (1) (1) (1)	<b>16,26</b>	<b>5.696</b>

KODE	NAMA WILAYAH ADMINISTRASI						JUMLAH		LUAS WILAYAH (Km <sup>2</sup> )	JUMLAH PENDUDUK (Jiwa)
	KAPANEWON		KALURAHAN		PADUKUHAN		RT	RW		
				Koordinat: 7° 57' 27,82" LS 110° 31' 19,93" BT Nama Lurah : Bambang Fajarudin HP. 087838868854	4 5 6 7 8 9 10 11	Srikoyo Putat Sawah I Sawah II Bleberan Tanjung I Tanjung II Peron	(7) (7) (9) (5) (10) (6) (6) (5)	(1) (1) (1) (1) (1) (1) (1) (1)		
<b>34.03.03.2004</b>			<b>4</b>	<b>GETAS</b> Alamat: Jl. Raya Playen - Dlingo Km 4.5, Getas, Playen, Gunungkidul, 55861 Koordinat: 7° 55' 48,60" LS 110° 30' 18,92" BT Nama Lurah : Saekat HP. 08327696899	1 2 3 4 5 6	Ngasem Getas Tanjung Gembuk Gubugrubuh Ngrunggo	<b>(40)</b> (5) (7) (6) (8) (6) (8)	<b>(6)</b> (1) (1) (1) (1) (1) (1)	<b>7,23</b>	<b>5.617</b>
<b>34.03.03.2005</b>			<b>5</b>	<b>DENGOK</b> Alamat: Dengok IV, Dengok, Playen, Gunungkidul, 55861 Koordinat: 7° 57' 12,65" LS 110° 31' 43,13" BT Nama Lurah : Suyanto, ST. Hp. 087838827890	1 2 3 4 5 6	Dengok I Dengok II Dengok III Dengok IV Dengok V Dengok VI	<b>(23)</b> (4) (4) (2) (4) (4) (5)	<b>(6)</b> (1) (1) (1) (1) (1) (1)	<b>4,01</b>	<b>2.533</b>

KODE	NAMA WILAYAH ADMINISTRASI					JUMLAH		LUAS WILAYAH (Km <sup>2</sup> )	JUMLAH PENDUDUK (Jiwa)	
	KAPANEWON		KALURAHAN		PADUKUHAN		RT			RW
34.03.03.2006			6	<b>NGUNUT</b> Alamat: Kernen, Ngunut, Playen, Gunungkidul, 55861  Koordinat: 7° 56' 46,29" LS 110° 32' 22,71" BT  Nama Lurah : Iswanto Hadi, S.Sos Hp. 081328388534	1	Krenen	(22)	(3)	2,37	2.334
					2	Ngunut Tengah	(7)	(1)		
					3	Ngunut Lor	(7)	(1)		
							(8)	(1)		
34.03.03.2007			7	<b>PLAYEN</b> Alamat: Jl. Playen - Wonosari Km 0,5, Playen, Gunungkidul, 55861  Koordinat: 7° 56' 44,89" LS 110° 33' 07,88" BT  Nama Lurah : Surahna Hp. 0819118691999	1	Banaran	(33)	(7)	4,31	4.354
					2	Mojosari	(4)	(1)		
					3	Playen I	(4)	(1)		
					4	Playen II	(4)	(1)		
					5	Jatisari	(6)	(1)		
					6	Bogor I	(4)	(1)		
					7	Bogor II	(7)	(1)		
34.03.03.2008			8	<b>NGAWU</b> Alamat: Ngawu, Playen, Gunungkidul, 55861  Koordinat: 7° 56' 23,10" LS 110° 32' 56,02" BT  Nama Lurah : Wibowo Dwi J. Hp. 087838155255	1	Sumberejo	(30)	(4)	3,44	4.126
					2	Tumpak	(7)	(1)		
					3	Ngasemrejo	(6)	(1)		
					4	Ngawu	(11)	(1)		

KODE	NAMA WILAYAH ADMINISTRASI						JUMLAH		LUAS WILAYAH (Km <sup>2</sup> )	JUMLAH PENDUDUK (Jiwa)
	KAPANEWON		KALURAHAN		PADUKUHAN		RT	RW		
<b>34.03.03.2009</b>			<b>9</b>	<b>BANDUNG</b> Alamat: Jl. Wonosari - Yogyakarta Km. 5.5, Bandung, Playen, Gunungkidul, 55861 Koordinat: 7° 55' 39,43" LS 110° 33' 55,58" BT Nama Lurah : Mawal Edi Tri K. Hp. 08174100644	1 2 3 4 5 6 7 8	Nogosari I Nogosari II Nogosari III Sayangan Mendongan Kepil Bandung Jamburejo	<b>(38)</b> (7) (4) (4) (5) (4) (4) (6) (4)	<b>(8)</b> (1) (1) (1) (1) (1) (1) (1) (1)	<b>4,01</b>	<b>4.028</b>
<b>34.03.03.2010</b>			<b>10</b>	<b>LOGANDENG</b> Alamat: Jl. Wonosari - Yogyakarta Km 5.5, Logandeng, Playen, Gunungkidul, 55861 Koordinat: 7° 56' 16,36" LS 110° 34' 28,09" BT Nama Lurah : Suhardi Hp. 087839668660	1 2 3 4 5 6 7 8 9 10	Plembon Kidul Plembon Lor Logandeng Jalakan Glidag Pager Siyono Kulon Siyono Tengah Siyono Wetan Siyono Kidul	<b>(63)</b> (4) (4) (8) (7) (9) (4) (7) (5) (10) (5)	<b>(10)</b> (1) (1) (1) (1) (1) (1) (1) (1) (1) (1)	<b>6,67</b>	<b>8.882</b>
<b>34.03.03.2011</b>			<b>11</b>	<b>GADING</b> Alamat: Jl. Wonosari - Yogyakarta Km. 7, Gading, Playen, Gunungkidul, 55861 Koordinat: 7° 54' 44,40" LS 110° 33' 18,97" BT	1 2 3 4 5 6 7	Gading I Gading II Gading III Gading IV Gading V Gading VI Gading VII	<b>(92)</b> (12) (14) (7) (8) (9) (8) (10)	<b>(10)</b> (1) (1) (1) (1) (1) (1) (1)	<b>13,11</b>	<b>6.365</b>

KODE	NAMA WILAYAH ADMINISTRASI						JUMLAH		LUAS WILAYAH (Km <sup>2</sup> )	JUMLAH PENDUDUK (Jiwa)
	KAPANEWON		KALURAHAN		PADUKUHAN		RT	RW		
				Nama Lurah : Sukirman HP. 081392016149	8 9 10	Gading VIII Gading IX Gading X	(8) (9) (7)	(1) (1) (1)		
<b>34.03.03.2012</b>			<b>12</b>	<b>BANARAN</b> Alamat: Jl. Wanagama 1 Km. 2, Banaran, Playen, Gunungkidul, 55861 Koordinat: 7° 55' 00,87" LS 110° 32' 05,69" BT Nama Lurah : Suminto HP. 087739774018	1 2 3 4 5 6 7 8 9	Banaran I Banaran II Banaran III Banaran IV Banaran V Banaran VI Banaran VII Banaran VIII Banaran IX	<b>(49)</b> (5) (5) (6) (6) (5) (5) (5) (5) (7)	<b>(9)</b> (1) (1) (1) (1) (1) (1) (1) (1)	<b>7,51</b>	<b>4.330</b>
<b>34.03.03.2013</b>			<b>13</b>	<b>NGLERI</b> Alamat: Jl. Waringin Indah No. 19, Ngleri, Playen, Gunungkidul, 55861 Koordinat: 7° 55' 16,65" LS 110° 31' 22,53" BT Nama Lurah : Drs. H. Supardal HP. 081328887455	1 2 3 4 5 6 7 8	Ngluweng Puntuk Kulon Puntuk Wetan Ngleri Wetan Ngleri Kulon Ngleri Lor Wonolagi Jelok	<b>(27)</b> (4) (4) (4) (4) (4) (2) (1)	<b>(8)</b> (1) (1) (1) (1) (1) (1) (1)	<b>9,87</b>	<b>2.779</b>
<b>34.03.04</b>	<b>4</b>	<b>PATUK</b> Alamat: Jl. Wonosari - Yogyakarta Km.17, Patuk, Gunungkidul, 55862		<b>Jml Kalurahan : 11</b>		<b>Jml Padukuhan : 72</b>	<b>323</b>	<b>82</b>	<b>72,04</b>	<b>34.932</b>

KODE	NAMA WILAYAH ADMINISTRASI					JUMLAH		LUAS WILAYAH (Km <sup>2</sup> )	JUMLAH PENDUDUK (Jiwa)
	KAPANEWON	KALURAHAN	PADUKUHAN			RT	RW		
	Telp. (0274) 522973 Koordinat: 7° 51' 06,85" LS 110° 29' 15,27" BT Nama Panewu : Martono Iman Santoso, S.IP HP. 08122776729								
<b>34.03.04.2001</b>		<b>1</b>	<b>BUNDER</b> Alamat: Jl. Wonosari - Yogyakarta Km. 17, Bunder, Patuk, Gunungkidul, 55862 Telp. (0274) 4544630 Koordinat: 7° 52' 45,13" LS 110° 32' 30,25" BT Nama Lurah : Maryadi HP. 081802680029	1 2 3 4 5 6 7	Gambiran Bunder Ngepung Widoro Wetan Plosokerep Widoro Kulon Kemuning	<b>(28)</b> (4) (4) (4) (4) (4) (4) (4)	<b>(7)</b> (1) (1) (1) (1) (1) (1) (1)	<b>9,82</b>	<b>3.517</b>
<b>34.03.04.2002</b>		<b>2</b>	<b>BEJI</b> Alamat: Beji, Beji, Patuk, Gunungkidul, 55862 Koordinat: 7° 52' 36,34" LS 110° 31' 02,21" BT Nama Lurah : Arif Wahyu Saputra	1 2 3 4 5 6	Kerjan Gunungan Gedali Beji Krakalan Jelok	<b>(30)</b> (6) (4) (6) (4) (6) (4)	<b>(6)</b> (1) (1) (1) (1) (1) (1)	<b>4,71</b>	<b>2.704</b>

KODE	NAMA WILAYAH ADMINISTRASI						JUMLAH		LUAS WILAYAH (Km <sup>2</sup> )	JUMLAH PENDUDUK (Jiwa)
	KAPANEWON		KALURAHAN		PADUKUHAN		RT	RW		
				HP. 081804281771						
<b>34.03.04.2003</b>			<b>3</b>	<b>PENGGOK</b> Alamat: Panjatan, Penggok, Patuk, Gunungkidul, 55862 Koordinat: 7° 52' 22,11" LS 110° 29' 44,62" BT Nama Lurah : Sugit HP. 087882546186	1 2 3 4 5 6	Ngembes Panjatan Penggok Srumbung Ngrancahan Kalinampu	<b>(29)</b> (6) (6) (4) (4) (5) (4)	<b>(6)</b> (1) (1) (1) (1) (1) (1)	<b>4,59</b>	<b>3.180</b>
<b>34.03.04.2004</b>			<b>4</b>	<b>SEMOYO</b> Alamat: Semoyo, Semoyo, Patuk, Gunungkidul, 55862 Koordinat: 7° 52' 49,73" LS 110° 28' 55,26" BT Nama Lurah : Sudari Hp. 085716315653	1 2 3 4 5	Brambang Salak Wonosari Semoyo Pugeran	<b>(24)</b> (4) (6) (4) (4) (6)	<b>(5)</b> (1) (1) (1) (1) (1)	<b>5,76</b>	<b>2.787</b>
<b>34.03.04.2005</b>			<b>5</b>	<b>SALAM</b> Alamat: Jl. Wonosari - Yogyakarta Km. 19, Salam, Patuk, Gunungkidul, 55862 Koordinat: 7° 51' 15,14" LS 110° 29' 25,39" BT	1 2 3 4 5 6	Baran Gunungmanuk Ngasemayu Salam Trosari Waduk	<b>(28)</b> (4) (4) (6) (4) (6) (4)	<b>(8)</b> (1) (1) (2) (1) (2) (1)	<b>5,21</b>	<b>3.233</b>



KODE	NAMA WILAYAH ADMINISTRASI					JUMLAH		LUAS WILAYAH (Km <sup>2</sup> )	JUMLAH PENDUDUK (Jiwa)	
	KAPANEWON		KALURAHAN		PADUKUHAN		RT			RW
				Nama Lurah : Asmuni HP. 0817277338						
<b>34.03.04.2006</b>			<b>6</b>	<b>PATUK</b> Alamat: Jl. Wonosari - Yogyakarta Km. 17 No. 40, Patuk, Patuk, Gunungkidul, 55862 Koordinat: 7° 51' 00,37" LS 110° 29' 06,74" BT Nama Lurah : Catur Bowo Hp. 087884828824	1 2 3 4	Patuk Ngadong Gluntung Sumber Tretes	<b>(24)</b> (7) (5) (6) (6)	<b>(4)</b> (1) (1) (1) (1)	<b>2,91</b>	<b>2.917</b>
<b>34.03.04.2007</b>			<b>7</b>	<b>NGORO-ORO</b> Alamat: Salaran, Ngoro-oro, Patuk, Gunungkidul, 55862 Koordinat: 7° 50' 10,85" LS 110° 31' 13,48" BT Nama Lurah : Sukasto HP. 083867010689	1 2 3 4 5 6 7 8 9	Tawang Sepat Gembyong Klegung Gunungasem Salaran Senggotan Soka Jati Kuning	<b>(40)</b> (4) (4) (4) (4) (4) (4) (4) (6) (6)	<b>(11)</b> (1) (1) (1) (1) (1) (1) (1) (2) (2)	<b>7,54</b>	<b>3.684</b>
<b>34.03.04.2008</b>			<b>8</b>	<b>NGLANGGERAN</b> Alamat: Doga, Nglanggeran, Patuk, Gunungkidul, 55862	1 2 3	Karangsari Doga Nglanggeran Kulon	<b>(23)</b> (6) (5) (4)	<b>(5)</b> (1) (1) (1)	<b>7,63</b>	<b>2.715</b>

KODE	NAMA WILAYAH ADMINISTRASI						JUMLAH		LUAS WILAYAH (Km <sup>2</sup> )	JUMLAH PENDUDUK (Jiwa)
	KAPANEWON		KALURAHAN		PADUKUHAN		RT	RW		
				Koordinat: 7° 51' 26,36" LS 110° 30' 52,04" BT Nama Lurah : Widada HP. 082133734110	4 5	Nglanggeran Wetan Gunung Butak	(4) (4)	(1) (1)		
<b>34.03.04.2009</b>			<b>9</b>	<b>PUTAT</b> Alamat: Jl. Yogya- Wonosari Km. 23, Putat, Patuk, Gunungkidul, 55862 Koordinat: 7° 52' 02,42" LS 110° 31' 02,66" BT Nama Lurah : Rusbandi HP. 085331431599	1 2 3 4 5 6 7 8 9	Batur Bobung Kepil Plumbungan Sendangsari Gumawang Putat Wetan Putat Kulon I Putat Kulon II	<b>(40)</b> (4) (5) (4) (4) (4) (4) (4) (4) (7)	<b>(9)</b> (1) (1) (1) (1) (1) (1) (1) (1)	<b>7,17</b>	<b>4.333</b>
<b>34.03.04.2010</b>			<b>10</b>	<b>NGLEGI</b> Alamat: Nglegi, Nglegi, Patuk, Gunungkidul, 55862 Koordinat: 7° 52' 17,59" LS 110° 33' 39,21" BT Nama Lurah : Wasdiyanta HP. 081904276655	1 2 3 4 5 6 7 8 9	Nglegi Nglampar Kembang Gedoro Klepu Trukan Padangan Glagah Karang	<b>(32)</b> (5) (4) (4) (4) (3) (4) (4) (2) (3)	<b>(9)</b> (1) (1) (1) (1) (1) (1) (1) (1)	<b>10,81</b>	<b>3.232</b>
<b>34.03.04.2011</b>			<b>11</b>	<b>TERBAH</b> Alamat: Karang, Terbah, Patuk,	1 2	Kayu Gerit Karang	<b>(24)</b> (4) (4)	<b>(12)</b> (2) (2)	<b>5,90</b>	<b>2.630</b>

KODE	NAMA WILAYAH ADMINISTRASI						JUMLAH		LUAS WILAYAH (Km <sup>2</sup> )	JUMLAH PENDUDUK (Jiwa)
	KAPANEWON		KALURAHAN		PADUKUHAN		RT	RW		
				Gunungkidul, 55862 Koordinat: 7° 49' 24,98" LS 110° 33' 30,92" BT Nama Lurah : Giyanto Hp. 087834905918	3 4 5 6	Pudak Belang Semilir Terbah	(4) (4) (4) (4)	(2) (2) (2) (2)		
<b>34.03.05</b>	<b>5</b>	<b>PALIYAN</b> Alamat: Karangduwet Paliyan, Gunungkidul, 55871 Telp. (0274) 7489269 Koordinat: 8° 00' 09,75" LS 110° 30' 30,87" BT Nama Panewu: Drs. Yulihadi Handoyo HP. 081353810411		<b>Jml Kalurahan : 7</b>		<b>Jml Padukuhan : 50</b>	<b>252</b>	<b>50</b>	<b>58,07</b>	<b>33.141</b>
<b>34.03.05.2001</b>			<b>1</b>	<b>SODO</b> Alamat: Sodo, Paliyan, Gunungkidul, 55871 Telp. (0274) 749379 Koordinat: 8° 00' 14,02" LS 110° 33' 34,84" BT Nama Lurah : Sunarya Hp. 08175423027	1 2 3 4 5	Selorejo Sidorejo Pelemgede Jamburejo Tambakrejo	<b>(32)</b> (7) (4) (4) (9) (8)	<b>(5)</b> (1) (1) (1) (1)	<b>1,72</b>	<b>4.802</b>

KODE	NAMA WILAYAH ADMINISTRASI					JUMLAH		LUAS WILAYAH (Km <sup>2</sup> )	JUMLAH PENDUDUK (Jiwa)
	KAPANEWON		KALURAHAN		PADUKUHAN		RT		
34.03.05.2002		2	<b>PAMPANG</b> Alamat: Jl. Raya Pampang No. 1, Pampang, Paliyan, Gunungkidul, 55871 Koordinat: 7° 59' 17,87" LS 110° 32' 44,24" BT Nama Lurah : Saiful Khohar HP. 081904174754	1	Jetis	(23)	(5)	3,71	2.699
				2	Polaman	(4)	(1)		
				3	Pampang	(4)	(1)		
				4	Kedungdowo Wetan	(4)	(1)		
				5	Kedungdowo Kulon	(6)	(1)		
						(5)	(1)		
34.03.05.2003		3	<b>GROGOL</b> Alamat: Grogol, Paliyan, Gunungkidul, 55871 Koordinat: 7° 58' 50,83" LS 110° 32' 21,34" BT Nama Lurah : Latip Wahyudi HP. 087836404943	1	Grogol	(23)	(6)	4,59	2.414
				2	Tungu	(4)	(1)		
				3	Senedi	(4)	(1)		
				4	Gerjo	(4)	(1)		
				5	Karangmojo A	(4)	(1)		
				6	Karangmojo B	(3)	(1)		
34.03.05.2004		4	<b>KARANGDUWET</b> Alamat: Jl. Paliyan - Wonosari Km. 15, Karangduwet, Paliyan, Gunungkidul, 55871 Koordinat: 8° 00' 19,90" LS 110° 30' 13,77" BT	1	Karangduwet	(51)	(8)	17,44	6.706
				2	Tahunan	(4)	(1)		
				3	Pendem	(10)	(1)		
				4	Corot	(4)	(1)		
				5	Paliyan Tengah	(5)	(1)		
				6	Paliyan Kidul	(4)	(1)		
				7	Paliyan Lor	(8)	(1)		
				8	Surulanang	(6)	(1)		
		(10)	(1)						

KODE	NAMA WILAYAH ADMINISTRASI					JUMLAH		LUAS WILAYAH (Km <sup>2</sup> )	JUMLAH PENDUDUK (Jiwa)	
	KAPANEWON		KALURAHAN		PADUKUHAN		RT			RW
				Nama Lurah : Budi Paliyanto Hp. 081804110145						
<b>34.03.05.2005</b>			<b>5</b>	<b>KARANGASEM</b> Alamat: Jl. Wonosari - Paliyan Km. 11, Karangasem, Paliyan, Gunungkidul, 55871 Koordinat: 8° 00' 32,98" LS 110° 31' 55,36" BT Nama Lurah : Sigit Purnomo Hp. 082138608128	1 2 3 4 5 6 7 8 9 10 11	Trukan Lemahbang Mengger Manggul Karangasem A Karangasem B Cangkring Trowono A Trowono B Banjaran Namberan	<b>(58)</b> (4) (4) (7) (4) (5) (4) (4) (6) (6) (9) (5)	<b>(11)</b> (1) (1) (1) (1) (1) (1) (1) (1) (1) (1)	<b>12,68</b>	<b>8.257</b>
<b>34.03.05.2006</b>			<b>6</b>	<b>MULUSAN</b> Alamat: Mulusan, Paliyan, Gunungkidul, 55871 Koordinat: 8° 00' 25,21" LS 110° 32' 40,35" BT Nama Lurah : HP.	1 2 3 4 5 6	Kenteng Muntuk Karangmiri Mulusan Watugilang A Watugilang B	<b>(29)</b> (4) (5) (6) (6) (4) (4)	<b>(6)</b> (1) (1) (1) (1) (1)	<b>7,79</b>	<b>5.349</b>
<b>34.03.05.2007</b>			<b>7</b>	<b>GIRING</b> Alamat: Giring, Paliyan, Gunungkidul, 55871 Koordinat:	1 2 3 4	Bulu Singkil Pengos Gunungdowo	<b>(36)</b> (4) (4) (6) (4)	<b>(9)</b> (1) (1) (1) (1)	<b>10,14</b>	<b>2.914</b>

KODE	NAMA WILAYAH ADMINISTRASI						JUMLAH		LUAS WILAYAH (Km <sup>2</sup> )	JUMLAH PENDUDUK (Jiwa)
	KAPANEWON		KALURAHAN		PADUKUHAN		RT	RW		
				8° 00' 55,85" LS 110° 33' 46,19" BT Nama Lurah : Joko Tirto Wibowo HP. 081931793646	5 6 7 8 9	Pulebener Nasri Giring Candi Kendal	(4) (4) (2) (4) (4)	(1) (1) (1) (1) (1)		
<b>34.03.06</b>	<b>6</b>	<b>PANGGANG</b> Alamat: Jl. Panggang Utama No. 1, Giriharjo, Panggung, Gunungkidul, 55872 Telp. (0274) 7473627, 08885983307 Koordinat: 8° 00' 55,63" LS 110° 25' 15,53" BT Nama Panewu : Dra. Widyastuti, MM Hp. 081802643929		<b>Jml Kalurahan : 6</b>		<b>Jml Padukuhan : 44</b>	<b>271</b>	<b>44</b>	<b>99,8</b>	<b>29.904</b>
<b>34.03.06.2001</b>			<b>1</b>	<b>GIRIKARTO</b> Alamat: Wiloso, Girikarto, Panggang, Gunungkidul, 55872 Koordinat: 8° 04' 15,41" LS 110° 26' 31,65" BT Nama Lurah : Sumardiyono HP. 02136910358	1 2 3 4 5 6 7 8	Dawung Bolang Padem Wiloso Karang Doplang Pundung Bedug	(37) (4) (5) (7) (6) (4) (4) (4) (3)	(8) (1) (1) (1) (1) (1) (1) (1)	<b>13,93</b>	<b>4.072</b>
<b>34.03.06.2002</b>			<b>2</b>	<b>GRISEKAR</b> Alamat: Jl.Raya	1	Krambil	(75) (6)	(9) (1)	<b>21,15</b>	<b>7.779</b>

KODE	NAMA WILAYAH ADMINISTRASI						JUMLAH		LUAS WILAYAH (Km <sup>2</sup> )	JUMLAH PENDUDUK (Jiwa)
	KAPANEWON		KALURAHAN		PADUKUHAN		RT	RW		
				Panggung-Wonosari Km 6.5, Bali, Girisekar, Panggang, Gunungkidul, 55872 Koordinat: 8° 02' 14,68" LS 110° 27' 51,06" BT Nama Lurah : Sutarpan, SIP HP. 083840195800	2 3 4 5 6 7 8 9	Warak Sawah Waru Blimbing Bali Mendak Pijenan Jeruken	(13) (8) (6) (6) (9) (13) (8) (6)	(1) (1) (1) (1) (1) (1) (1) (1)		
<b>34.03.06.2003</b>			<b>3</b>	<b>GIRIMULYO</b> Alamat: Jl. Panggang -Wonosari Km .2, Legundi, Girimulyo, Panggang, Gunungkidul, 55872 Koordinat: 8° 02' 03,12" LS 110° 26' 00,05" BT Nama Lurah : Drs. Sunu Raharjo HP. 081328509458	1 2 3 4 5 6 7	Tungu Wintaos Legundi Prahu Kadisobo Macanmati Tanggung	(51) (10) (7) (9) (5) (7) (9) (4)	(7) (1) (1) (1) (1) (1) (1)	<b>16,29</b>	<b>5.907</b>
<b>34.03.06.2004</b>			<b>4</b>	<b>GIRIWUNGU</b> Alamat: Jurug, Giriwungu, Panggang, Gunungkidul, 55872 Koordinat: 8° 01' 22,29" LS 110° 25' 30,43" BT	1 2 3 4 5	Petung Klepu Pejaten Pudak Jurug	(30) (6) (6) (8) (6) (4)	(5) (1) (1) (1) (1) (1)	<b>11,23</b>	<b>2.538</b>

KODE	NAMA WILAYAH ADMINISTRASI					JUMLAH		LUAS WILAYAH (Km <sup>2</sup> )	JUMLAH PENDUDUK (Jiwa)	
	KAPANEWON		KALURAHAN		PADUKUHAN		RT			RW
				Nama Lurah : Tulus HP. 085292678255						
<b>34.03.06.2005</b>			<b>5</b>	<b>GIRIHARJO</b> Alamat: Panggang III, Giriharjo, Panggang, Gunungkidul, 55872 Koordinat: 8° 00' 57,12" LS 110° 25' 03,85" BT Nama Lurah : Istandi HP. 087739538338	1 2 3 4 5 6	Panggang I Panggang II Panggang III Banyumeneng I Banyumeneng II Banyumeneng III	<b>(32)</b> (6) (5) (6) (6) (5) (4)	<b>(6)</b> (1) (1) (1) (1) (1) (1)	<b>11,36</b>	<b>4.048</b>
<b>34.03.06.2006</b>			<b>6</b>	<b>GIRISUKO</b> Alamat: Gebang, Girisuko, Panggang, Gunungkidul, 55872 Koordinat: 8° 00' 21,53" LS 110° 25' 37,24" BT Nama Lurah : Jamin Paryanto HP. 081229780860	1 2 3 4 5 6 7 8 9	Gebang Sumber Turunan Sanglor I Sanglor II Pacar I Pacar II Temuireng I Temuireng II	<b>(46)</b> (6) (4) (6) (4) (6) (4) (4) (6) (6)	<b>(9)</b> (1) (1) (1) (1) (1) (1) (1) (1) (1)	<b>25,84</b>	<b>5.560</b>
<b>34.03.07</b>	<b>7</b>	<b>TEPUS</b> Alamat: Bintaos, Sidoharjo, Tepus, Gunungkidul, 55881 Telp. (0274) 7133273, 73103270		<b>Jml Kalurahan : 5</b>		<b>Jml Padukuhan : 83</b>	<b>351</b>	<b>84</b>	<b>104,91</b>	<b>37.058</b>



KODE	NAMA WILAYAH ADMINISTRASI					JUMLAH		LUAS WILAYAH (Km <sup>2</sup> )	JUMLAH PENDUDUK (Jiwa)
	KAPANEWON	KALURAHAN	PADUKUHAN			RT	RW		
	Koordinat: 08° 05' 28,94" LS 110° 37' 38,89" BT Nama Panewu : Alsito,S.Sos Hp. 085962311801								
<b>34.03.07.2001</b>		<b>1</b>	<b>GIRIPANGGUNG</b> Alamat: Klapaloro I Giripanggung, Tepus, Gunungkidul, 55881 Koordinat: 08° 06' 00,63" LS 110° 41' 24,22" BT Nama Lurah : Ngadi Hp. 082327644081	1 2 3 4 5 6 7 8 9 10 11 12 13 14	Kropak Gupakan Bolang Regedeg Klopoloro I Klopoloro II Temuireng Gunungbuthak Trenggulun Pringapus Ngampel Banjar Palgading Klepu	<b>(60)</b> (4) (8) (5) (5) (4) (4) (2) (4) (5) (5) (4) (4) (4) (2)	<b>(15)</b> (1) (2) (1) (1) (1) (1) (1) (1) (1) (1) (1) (1) (1) (1)	<b>20,12</b>	<b>6.325</b>
<b>34.03.07.2002</b>		<b>2</b>	<b>SUMBERWUNGU</b> Alamat: Pakwungu, Sumberwungu, Tepus, Gunungkidul, 55881 Koordinat: 08° 05' 00,28" LS 110° 39' 21,35" BT Nama Lurah : Ispramoyo	1 2 3 4 5 6 7 8 9	Gude I Gude II Klayu I Klayu II Wunut Bantalwatu I Bantalwatu II Karanggebang Pakwungu	<b>(86)</b> (4) (4) (4) (4) (8) (4) (4) (6) (7)	<b>(19)</b> (1) (1) (1) (1) (1) (1) (1) (1)	<b>18,33</b>	<b>6.397</b>

KODE	NAMA WILAYAH ADMINISTRASI						JUMLAH		LUAS WILAYAH (Km <sup>2</sup> )	JUMLAH PENDUDUK (Jiwa)
	KAPANEWON		KALURAHAN		PADUKUHAN		RT	RW		
				Hp. 081229776273	10	Karangtritis	(4)	(1)		
					11	Rejosari	(4)	(1)		
					12	Widoro	(4)	(1)		
					13	Cari	(5)	(1)		
					14	Gunung Kacangan I	(4)	(1)		
					15	Gunung Kacangan II	(4)	(1)		
					16	Karangtengah I	(4)	(1)		
					17	Karangtengah II	(4)	(1)		
					18	Ploso I	(4)	(1)		
					19	Ploso II	(4)	(1)		
<b>34.03.07.2003</b>			<b>3</b>	<b>SIDOHARJO</b> Alamat: Bintaos, Sidoharjo, Tepus, Gunungkidul, 55881 Koordinat: 08°05' 26,99" LS 110°37'34,12" BT Nama Lurah : Evi Nurcahyani, S.IP. Hp. 081328421918	1	Bintaos	(5)	(1)	<b>15,97</b>	<b>6.850</b>
					2	Prigi	(8)	(1)		
					3	Klepu	(5)	(1)		
					4	Jati	(4)	(1)		
					5	Bengle I	(4)	(1)		
					6	Bengle II	(4)	(1)		
					7	Puleireng	(4)	(1)		
					8	Pulengelo	(4)	(1)		
					9	Pulegendes I	(5)	(1)		
					10	Pulegendes II	(4)	(1)		
					11	Pulekulon	(4)	(1)		
<b>34.03.07.2004</b>			<b>4</b>	<b>TEPUS</b> Alamat: Pacungan, Tepus, Tepus, Gunungkidul,55881 Koordinat: 08° 07' 00,67" LS 110° 38' 42,76" BT Nama Lurah : Hendro Pratopo, S.IP	1	Gembuk	(4)	(1)	<b>28,52</b>	<b>9.616</b>
					2	Tegalweru	(4)	(1)		
					3	Trosari I	(4)	(1)		
					4	Trosari II	(4)	(1)		
					5	Blekonang I	(4)	(1)		
					6	Blekonang II	(4)	(1)		
					7	Blekonang III	(4)	(1)		
					8	Tepus I	(4)	(1)		
					9	Tepus II	(4)	(1)		

KODE	NAMA WILAYAH ADMINISTRASI						JUMLAH		LUAS WILAYAH (Km <sup>2</sup> )	JUMLAH PENDUDUK (Jiwa)
	KAPANEWON		KALURAHAN		PADUKUHAN		RT	RW		
				HP. 085326699222	10	Tepus III	(4)	(1)		
					11	Jeruk	(3)	(1)		
					12	Singkil	(6)	(1)		
					13	Ngasem	(5)	(1)		
					14	Klumpit	(5)	(1)		
					15	Walangan	(4)	(1)		
					16	Kanigoro	(4)	(1)		
					17	Dongsari	(4)	(1)		
					18	Pacungan	(5)	(1)		
					19	Pudak	(7)	(1)		
					20	Pakel	(6)	(1)		
<b>34.03.07.2005</b>			<b>5</b>	<b>PURWODADI</b> Alamat: Cepogo, Purwodadi, Tepus, Gunungkidul, 55881  Koordinat: 08° 09' 10,36" LS 110° 40' 59,78" BT  Nama Lurah : Sagiyanto HP. 085291491247	1	Duwet	<b>(65)</b> (4)	<b>(19)</b> (1)	<b>21,69</b>	<b>7.870</b>
					2	Cepogo	(3)	(1)		
					3	Winangun	(4)	(1)		
					4	Luwengombo	(3)	(1)		
					5	Pringsangar	(2)	(1)		
					6	Sureng I	(5)	(1)		
					7	Sureng II	(2)	(1)		
					8	Danggolo	(6)	(1)		
					9	Wuluh	(2)	(1)		
					10	Gesing I	(4)	(1)		
					11	Gesing II	(4)	(1)		
					12	Brongkol	(4)	(1)		
					13	Ngande-ande	(2)	(1)		
					14	Gerotan	(3)	(1)		
					15	Ngandong	(4)	(1)		
					16	Jimatan	(3)	(1)		
					17	Cakbohol	(2)	(1)		
					18	Kenis	(4)	(1)		
					19	Kotekan	(4)	(1)		

KODE	NAMA WILAYAH ADMINISTRASI					JUMLAH		LUAS WILAYAH (Km <sup>2</sup> )	JUMLAH PENDUDUK (Jiwa)		
	KAPANEWON		KALURAHAN		PADUKUHAN		RT			RW	
34.03.08	8	<b>SEMANU</b> Alamat: Jl. Jenderal Sudirman No.04,Semanu, Gunungkidul, 55893 Telp. (0274) 391025 Koordinat: 08o 00' 10,18" LS 110o 38' 57,25" BT Panewu : Emmanuel Krisna Juwoto, S.Sos Hp. 081226368100		<b>Jml Kalurahan : 5</b>		<b>Jml Padukuhan : 106</b>		520	136	108,39	60.751
34.03.08.2001		<b>1 NGEPOSARI</b> Alamat: Jl. Rongkop Km. 9, Ngepohsari, Semanu, Gunungkidul,55893 Koordinat: 07° 59' 57,28" LS 110° 40' 17,79" BT Nama Lurah : Ciptadi HP. 081804260167		1 2 3 4 5 6 7 8 9 10 11 12 13 14 15 16 17 18 19	Tunggaknongko Kalangbangi Lor A Kalangbangi Lor B Kalangbangi Kulon Kalangbangi Wetan Kangkung A Kangkung B Ngepos Keblak Munggur Kranggan Gunungsari Mojo Semuluh Lor Semuluh Kidul Ngaglik Jragum Wediutah Gemulung	<b>(81)</b> (4) (4) (4) (3) (4) (3) (4) (4) (4) (4) (5) (4) (6) (2) (5) (4) (7) (8) (2)	<b>(19)</b> (1) (1) (1) (1) (1) (1) (1) (1) (1) (1) (1) (1) (1) (1) (1) (1) (1) (1)	16,75	10.410		

KODE	NAMA WILAYAH ADMINISTRASI					JUMLAH		LUAS WILAYAH (Km <sup>2</sup> )	JUMLAH PENDUDUK (Jiwa)	
	KAPANEWON		KALURAHAN		PADUKUHAN		RT			RW
34.03.08.2002			2	<b>SEMANU</b> Alamat: Jl. Beringin No. 23, Semanu, Gunungkidul,55893 Koordinat: 07° 59' 47,55" LS 110° 39' 00,73" BT Nama Lurah : Drs. Harto HP. 087839859777	1	Ngringin	(134)	(49)	16,46	16.976
					2	Sambirejo	(5)	(2)		
					3	Nitikan Barat	(9)	(4)		
					4	Nitikan Timur	(11)	(3)		
					5	Pragak	(6)	(2)		
					6	Bendorejo	(5)	(2)		
					7	Sokokerep	(7)	(2)		
					8	Munggi	(9)	(4)		
					9	Wareng	(10)	(2)		
					10	Tunggul Timur	(6)	(2)		
					11	Tunggul Barat	(5)	(2)		
					12	Ngebrak Timur	(6)	(2)		
					13	Ngebrak Barat	(6)	(2)		
					14	Munggi Pasar	(11)	(4)		
					15	Semanu Utara	(4)	(2)		
					16	Semanu Tengah	(9)	(3)		
					17	Semanu Selatan	(8)	(4)		
					18	Tambakrejo	(7)	(3)		
					19	Clorot	(5)	(2)		
34.03.08.2003			3	<b>PACAREJO</b> Alamat: Kuwon Lor, Pacarejo, Semanu, Gunungkidul, 55893 Koordinat: 08° 01' 03,81" LS 110° 37' 12,13" BT Nama Lurah : Suhadi HP. 087739739722	1	Jetis Wetan	(140)	(28)	30,74	17.328
					2	Jetis Kulon	(8)	(1)		
					3	Jonge	(8)	(1)		
					4	Kwangen Lor	(5)	(1)		
					5	Kwangen Kidul	(9)	(1)		
					6	Tonggor	(8)	(1)		
					7	Kenteng	(4)	(1)		
					8	Wilayu	(6)	(1)		
					9	Ngelak	(4)	(1)		
					10	Jasem Lor	(4)	(1)		
					11	Jasem Kidul	(4)	(1)		

KODE	NAMA WILAYAH ADMINISTRASI						JUMLAH		LUAS WILAYAH (Km <sup>2</sup> )	JUMLAH PENDUDUK (Jiwa)
	KAPANEWON		KALURAHAN		PADUKUHAN		RT	RW		
					12	Kuwon Lor	(6)	(1)		
					13	Kuwon Tengah	(4)	(1)		
					14	Kuwon Kidul	(6)	(1)		
					15	Cempluk	(4)	(1)		
					16	Ngampo	(4)	(1)		
					17	Trukan Ngampo	(4)	(1)		
					18	Dengok Lor	(4)	(1)		
					19	Dengok Kidul	(7)	(1)		
					20	Pacing Lor	(4)	(1)		
					21	Pacing Kidul	(5)	(1)		
					22	Serpeng Lor	(4)	(1)		
					23	Serpeng Kidul	(4)	(1)		
					24	Serpeng Wetan	(4)	(1)		
					25	Banyumanik	(2)	(1)		
					26	Piyuyon	(4)	(1)		
					27	Kepuh	(4)	(1)		
					28	Jelok	(6)	(1)		
<b>34.03.08.2004</b>			<b>4</b>	<b>CANDIREJO</b> Alamat: Jl. Panggul - Balong Km 0.2, Candirejo, Semanu, Gunungkidul, 55893 Koordinat: 08° 03' 49,60" LS 110° 39' 32,57" BT Nama Lurah : Renik David Warisman, SE Hp. 087838703381	1	Pucangsari	<b>(79)</b> (4)	<b>(20)</b> (1)	<b>22,04</b>	<b>8.144</b>
					2	Soga	(4)	(1)		
					3	Nangsri Kidul	(4)	(1)		
					4	Nangsri Lor	(4)	(1)		
					5	Pace	(4)	(1)		
					6	Gunungkunir	(4)	(1)		
					7	Panggul Kulon	(4)	(1)		
					8	Panggul Tengah	(4)	(1)		
					9	Panggul Wetan	(4)	(1)		
					10	Plebengan Tengah	(4)	(1)		
					11	Plebengan Lor	(4)	(1)		
					12	Plebengan Kidul	(4)	(1)		
					13	Cuwelo Lor	(3)	(1)		
					14	Cuwelo Kidul	(4)	(1)		

KODE	NAMA WILAYAH ADMINISTRASI						JUMLAH		LUAS WILAYAH (Km <sup>2</sup> )	JUMLAH PENDUDUK (Jiwa)
	KAPANEWON		KALURAHAN		PADUKUHAN		RT	RW		
					15	Soka	(4)	(1)		
					16	Mranggen	(4)	(1)		
					17	Gebang	(4)	(1)		
					18	Bulu	(4)	(1)		
					19	Jati	(4)	(1)		
					20	Kropak	(4)	(1)		
<b>34.03.08.2005</b>			<b>5</b>	<b>DADAPAYU</b> Alamat: Kauman, Dadapayu, Semanu, Gunungkidul, 55893 Koordinat: 08° 03' 29,30" LS 110° 42' 19,32" BT Nama Lurah : Nanang Arianja, S.Pd Hp. 081294595000	1	Ngalangombo	<b>(86)</b> (4)	<b>(20)</b> (1)	<b>22,4</b>	<b>7.893</b>
					2	Nongko Singit	(4)	(1)		
					3	Karangtengah	(3)	(1)		
					4	Nogosari	(4)	(1)		
					5	Mojo	(6)	(1)		
					6	Dayakan Kulon	(6)	(1)		
					7	Dayakan Tengah	(4)	(1)		
					8	Sempon Kulon	(4)	(1)		
					9	Sempon Wetan	(4)	(1)		
					10	Dedel Kulon	(5)	(1)		
					11	Dedel Wetan	(4)	(1)		
					12	Pelem	(4)	(1)		
					13	Pokdadap	(4)	(1)		
					14	Kerdon	(4)	(1)		
					15	Kauman	(4)	(1)		
					16	Pomahan	(3)	(1)		
					17	Sembuku	(3)	(1)		
					18	Ploso	(6)	(1)		
					19	Sendang	(6)	(1)		
					20	Kepuh	(4)	(1)		
<b>34.03.09</b>	<b>9</b>	<b>KARANGMOJO</b> Alamat: Jl. Karangmojo - Wonosari Km.1, Gedangrejo,		<b>Jml Kalurahan : 9</b>		<b>Jml Padukuhan : 104</b>	<b>480</b>	<b>104</b>	<b>80,12</b>	<b>57.066</b>

KODE	NAMA WILAYAH ADMINISTRASI					JUMLAH		LUAS WILAYAH (Km <sup>2</sup> )	JUMLAH PENDUDUK (Jiwa)
	KAPANEWON	KALURAHAN	PADUKUHAN		RT	RW			
	Karangmojo, Gunungkidul, 55891 Telp. (0274) 391018 Koordinat: 07° 57' 08,29" LS 110° 40' 35,08" BT Nama Panewu : Drs Marwatahadi, M.Si Hp. 08122696546								
<b>34.03.09.2001</b>		<b>1</b>	<b>BEJIHARJO</b> Alamat: Banyubening II No. 2, Bejiharjo, Karangmojo, Gunungkidul, 55891 Koordinat: 07° 56' 16,62" LS 110° 38' 20,51" BT Nama Lurah : Sigit Wibowo Nugroho Hp. 081328322796	1 2 3 4 5 6 7 8 9 10 11 12 13 14 15 16 17 18 19 20	Sokoliman I Sokoliman II Seropan Gunungbang Gelaran I Gelaran II Karangmojo Karanglor Bulu Banyubening I Banyubening II Kulwo Ngringin Gunungsari Grogol I Grogol II Grogol III Grogol IV Grogol V Grogol VI	<b>(144)</b> (6) (5) (6) (6) (8) (4) (12) (8) (12) (4) (6) (6) (10) (6) (6) (7) (8) (8) (10)	<b>(20)</b> (1) (1) (1) (1) (1) (1) (1) (1) (1) (1) (1) (1) (1) (1) (1) (1) (1) (1) (1)	<b>22,01</b>	<b>16.365</b>
<b>34.03.09.2002</b>		<b>2</b>	<b>WILADEG</b> Alamat: Jl. Wonosari -	1	Krambilduwur	<b>(45)</b> (4)	<b>(10)</b> (1)	<b>6,95</b>	<b>4.411</b>



KODE	NAMA WILAYAH ADMINISTRASI						JUMLAH		LUAS WILAYAH (Km <sup>2</sup> )	JUMLAH PENDUDUK (Jiwa)
	KAPANEWON		KALURAHAN		PADUKUHAN		RT	RW		
				Karangmojo Km. 6, Wiladeg, Karangmojo, Gunungkidul, 55891 Telp. (0274) 393352 Koordinat: 07° 57' 18,71" LS 110° 38' 56,53" BT Nama Lurah : Kaniyo Hp. 081328586812	2 3 4 5 6 7 8 9 10	Kendalrejo Wiladeg Kenteng Nglampar Karangnongko Ngrick Tompok Kayuwalang Kerdon	(4) (4) (4) (4) (6) (7) (4) (4) (4)	(1) (1) (1) (1) (1) (1) (1) (1) (1)		
<b>34.03.09.2003</b>			<b>3 BENDUNGAN</b> Alamat: Jl. Wonosari – Karangmojo Km 3.8, Bendungan, Karangmojo, Gunungkidul, 55891 Koordinat: 07° 57' 38,36" LS 110° 37' 46,83" BT Nama Lurah : Santoso, S.Sos HP. 081328742437	1 2 3 4 5	Selang Bendungan Watudalang Gandu I Gandu II	<b>(19)</b> (4) (4) (3) (4) (4)	<b>(5)</b> (1) (1) (1) (1) (1)		<b>2,95</b>	<b>2.275</b>
<b>34.03.09.2004</b>			<b>4 KELOR</b> Alamat: Sudimoro, Kelor, Karangmojo, Gunungkidul, 55891 Koordinat: 07° 57' 22,21" LS 110° 39' 32,08" BT Nama Lurah : Suratman	1 2 3 4 5 6 7	Sudimoro Kelor Mengger Ngunut Lor Ngunut Kidul Slametan Karangayu	<b>(30)</b> (4) (4) (4) (6) (4) (4) (4)	<b>(7)</b> (1) (1) (1) (1) (1) (1) (1)		<b>3,78</b>	<b>3.209</b>

KODE	NAMA WILAYAH ADMINISTRASI					JUMLAH		LUAS WILAYAH (Km <sup>2</sup> )	JUMLAH PENDUDUK (Jiwa)
	KAPANEWON	KALURAHAN	PADUKUHAN		RT	RW			
				Hp. 087839499459					
<b>34.03.09.2005</b>		<b>5</b>	<b>NGIPAK</b> Alamat: Ngipak, Karangmojo, Gunungkidul, 55891 Koordinat: 07° 57' 31,41" LS 110° 40' 15,80" BT Nama Lurah : Bambang Setiawan, SPd.I HP. 082227394142	1 2 3 4 5 6 7 8 9	Ngipak Munggur Coyudan I Coyudan II Jetis Kalangan I Kalangan II Karang Wetan Dungkasi	<b>(35)</b> (4) (4) (4) (3) (4) (4) (4) (4) (4)	<b>(9)</b> (1) (1) (1) (1) (1) (1) (1) (1)	<b>5,31</b>	<b>3.560</b>
<b>34.03.09.2006</b>		<b>6</b>	<b>KARANGMOJO</b> Alamat: Jl. Karangmojo - Ponjong Km 1,5, Gatak, Karangmojo, Gunungkidul, 55891 Telp. (0274) 4390030 Koordinat: 07° 57' 27,65" LS 110° 41' 28,46" BT Nama Lurah : Agus Budiyo HP. 083867381130	1 2 3 4 5 6 7 8 9 10 11 12 13 14 15 16	Jaranmati I Jaranmati II Karangduwet I Karangduwet II Ngagel Ngrombo I Ngrombo II Gatak Karangmojo I Karangmojo II Bulu Sumberejo Jetis Tlogowareng Ngepung Gentungan	<b>(66)</b> (4) (4) (4) (4) (4) (4) (4) (6) (4) (5) (2) (5) (4) (4) (4)	<b>(16)</b> (1) (1) (1) (1) (1) (1) (1) (1) (1) (1) (1) (1) (1) (1) (1)	<b>11,15</b>	<b>9.012</b>
<b>34.03.09.2007</b>		<b>7</b>	<b>GEDANGREJO</b> Alamat: Gedangan 3,	1	Plumbungan	<b>(50)</b> (6)	<b>(12)</b> (1)	<b>6,91</b>	<b>6.316</b>

KODE	NAMA WILAYAH ADMINISTRASI						JUMLAH		LUAS WILAYAH (Km <sup>2</sup> )	JUMLAH PENDUDUK (Jiwa)
	KAPANEWON		KALURAHAN		PADUKUHAN		RT	RW		
				Gedangan, Karangmojo, Gunungkidul, 55891 Koordinat: 07° 56' 41,58" LS 110° 40' 42,78" BT Nama Lurah : Drs. H. Suminto HP. 081328491494	2 3 4 5 6 7 8 9 10 11 12	Tenggaran Gedangan I Gedangan II Gedangan III Jlantir I Jlantir II Pangkah Warung Banjardowo Karangwetan I Karangwetan II	(4) (4) (4) (4) (4) (4) (4) (4) (4) (4) (4) (4)	(1) (1) (1) (1) (1) (1) (1) (1) (1) (1) (1) (1)		
<b>34.03.09.2008</b>			<b>8</b>	<b>NGAWIS</b> Alamat: Ngawis, Karangmojo, Gunungkidul, 55891 Koordinat: 07° 56' 11,00" LS 110° 39' 52,35" BT Nama Lurah : Anjar Kurniawan, A.Md HP. 087888843380	1 2 3 4 5 6 7 8 9 10 11 12	Ngawis I Ngawis II Karanganom I Karanganom II Ngelo I Ngelo II Munggur Rejosari Gondang Melikan Branjang Ganang	<b>(40)</b> (4) (4) (4) (2) (4) (4) (2) (4) (4) (4) (4) (4)	<b>(12)</b> (1) (1) (1) (1) (1) (1) (1) (1) (1) (1) (1) (1)	<b>8,35</b>	<b>4.174</b>
<b>34.03.09.2009</b>			<b>9</b>	<b>JATIAYU</b> Alamat: Jl. Karangmojo-Semin Km. 6, Jatiayu, Karangmojo, Gunungkidul, 55891	1 2 3 4 5 6	Kedungdowo Pengkol II Pengkol III Wonotoro Sawahan V Candi VI	<b>(51)</b> (4) (4) (4) (4) (4) (4)	<b>(13)</b> (1) (1) (1) (1) (1) (1)	<b>12,81</b>	<b>7.744</b>

KODE	NAMA WILAYAH ADMINISTRASI						JUMLAH		LUAS WILAYAH (Km <sup>2</sup> )	JUMLAH PENDUDUK (Jiwa)
	KAPANEWON		KALURAHAN		PADUKUHAN		RT	RW		
				Koordinat: 07° 54' 20,86" LS 110° 41' 17,94" BT Nama Lurah : Wasito, S.E HP. 083104023992	7 8 9 10 11 12 13	Candi VII Kerdon Tegalsari Ngringin Tuwuhan Bangkan Sawahan XIII	(4) (4) (4) (4) (4) (3) (4)	(1) (1) (1) (1) (1) (1) (1)		
<b>34.03.10</b>	<b>10</b>	<b>PONJONG</b> Alamat: Sumberkidul, Ponjong, Ponjong, Gunungkidul, 55892 Telp. (0274) 522511, 4795428 Koordinat: 07° 58' 47,86" LS 110° 43' 04,35" BT Nama Panewu : Aris Pambudi, S.IP., M.Si Hp. 08127001574		<b>Jml Kalurahan : 11</b>		<b>Jml Padukuhan : 119</b>	<b>519</b>	<b>120</b>	<b>104,49</b>	<b>56.507</b>
<b>34.03.10.2001</b>			<b>1</b>	<b>UMBULREJO</b> Alamat: Wirik, Umbulrejo, Ponjong, Gunungkidul, 55892 Koordinat: 07° 57' 03,32" LS 110° 43' 07,46" BT Nama Lurah : Wakimin HP. 087738207048	1 2 3 4 5 6 7 8 9 10	Silingi Wirik Sanggrahan Sladi Blimbing Sunggingan Surodadi Wanglu Plalar Dlisen	<b>(52)</b> (6) (4) (4) (4) (4) (8) (8) (6) (4) (4)	<b>(10)</b> (1) (1) (1) (1) (1) (1) (1) (1) (1) (1)	<b>13,85</b>	<b>7.444</b>

KODE	NAMA WILAYAH ADMINISTRASI					JUMLAH		LUAS WILAYAH (Km <sup>2</sup> )	JUMLAH PENDUDUK (Jiwa)	
	KAPANEWON		KALURAHAN		PADUKUHAN		RT			RW
34.03.10.2002			2	<b>SAWAHAN</b> Alamat: Sendang II, Sawahan, Ponjong, Gunungkidul, 55892  Koordinat: 07° 55' 33,24" LS 110° 44' 28,31" BT  Nama Lurah : Suwarto Hp. 081226867866	1	Sawur	(44)	(10)	9,73	5.760
					2	Jatisari	(6)	(1)		
					3	Tengger	(5)	(1)		
					4	Plarung	(5)	(1)		
					5	Sendang I	(4)	(1)		
					6	Sedang II	(4)	(1)		
					7	Selonjono	(4)	(1)		
					8	Sambirejo	(4)	(1)		
					9	Sawahan	(4)	(1)		
					10	Gedong	(4)	(1)		
34.03.10.2003			3	<b>TAMBAKROMO</b> Alamat: Tambakromo, Ponjong, Gunungkidul, 55892  Koordinat: 07° 56' 31,19" LS 110° 45' 55,31" BT  Nama Lurah : Sudigdo W.N., SE HP. 087861122966	1	Tambakromo	(56)	(11)	11,43	4.272
					2	Pijenan	(4)	(1)		
					3	Tukluk	(4)	(1)		
					4	Jimbaran	(5)	(1)		
					5	Bulurejo	(6)	(1)		
					6	Kanigoro	(9)	(1)		
					7	Klepu	(4)	(1)		
					8	Grogol	(6)	(1)		
					9	Garon	(4)	(1)		
					10	Sumberejo	(4)	(1)		
					11	Jambedawe	(4)	(1)		
34.03.10.2004			4	<b>KENTENG</b> Alamat: Kenteng, Ponjong, Gunungkidul, 55892  Koordinat: 07° 59' 16,78" LS 110° 45' 09,75" BT	1	Gebluk	(32)	(9)	9,12	3.347
					2	Bendo	(4)	(1)		
					3	Bentar	(3)	(1)		
					4	Cerme	(2)	(1)		
					5	Kenteng	(4)	(1)		
					6	Prampelan I	(4)	(1)		

KODE	NAMA WILAYAH ADMINISTRASI						JUMLAH		LUAS WILAYAH (Km <sup>2</sup> )	JUMLAH PENDUDUK (Jiwa)
	KAPANEWON		KALURAHAN		PADUKUHAN		RT	RW		
				Nama Lurah : Citra Wijaya, A.Md HP. 081227958758	7 8 9	Prampelan II Klumpit Sumberan	(4) (4) (3)	(1) (1) (1)		
<b>34.03.10.2005</b>			<b>5</b>	<b>SUMBERGIRI</b> Alamat: Koripan II, Sumbergiri, Ponjong, Gunungkidul, 55892 Koordinat: 07° 57' 57,32" LS 110° 43' 22,17" BT Nama Lurah : Suharjono, A.Md. HP. 081328265861	1 2 3 4 5 6 7 8 9 10 11	Koripan I Koripan II Gedaran I Gedaran II Bendogede I Bendogede II Mendak Ngampelombo Plataran Payak Wonodoyo	<b>(45)</b> (6) (3) (4) (2) (5) (5) (4) (6) (2) (4) (4)	<b>(11)</b> (1) (1) (1) (1) (1) (1) (1) (1) (1) (1) (1)	<b>12,08</b>	<b>4.864</b>
<b>34.03.10.2006</b>			<b>6</b>	<b>GENJAHAN</b> Alamat: Kerjo II, Genjahan, Ponjong, Gunungkidul, 55892 Telp. (0274) 71343691 Koordinat: 07° 58' 12,89" LS 110° 42' 37,76" BT Nama Lurah : Agung Nugroho, SE HP. 081325911119	1 2 3 4 5 6 7 8 9 10 11	Genjahan Susukan I Susukan II Susukan III Susukan IV Simo I Simo II Tanggulangi Kerjo I Kerjo II Pati	<b>(57)</b> (6) (5) (2) (4) (5) (4) (5) (4) (5) (6) (11)	<b>(12)</b> (1) (1) (1) (1) (1) (1) (1) (1) (1) (1) (2)	<b>4,63</b>	<b>5.901</b>
<b>34.03.10.2007</b>			<b>7</b>	<b>PONJONG</b> Alamat: Komplek Kolam Sumber No. 4, Ponjong, Gunungkidul,	1 2 3	Karangijo Kulon Karangijo Wetan Sumber Kidul	<b>(46)</b> (5) (4) (4)	<b>(11)</b> (1) (1) (1)	<b>6,27</b>	<b>5.082</b>

KODE	NAMA WILAYAH ADMINISTRASI						JUMLAH		LUAS WILAYAH (Km <sup>2</sup> )	JUMLAH PENDUDUK (Jiwa)
	KAPANEWON		KALURAHAN		PADUKUHAN		RT	RW		
				55892 Telp. (0274) 749541 Koordinat: 07° 58' 55,49" LS 110° 42' 53,74" BT Nama Lurah : Arif Al Fauzi HP. 087839966691	4 5 6 7 8 9 10 11	Sumber Lor Ponjong Duren Kuwon Serut Jaten Tembesi Padangan	(5) (4) (4) (4) (4) (4) (4) (4) (4)	(1) (1) (1) (1) (1) (1) (1) (1)		
<b>34.03.10.2008</b>			<b>8</b>	<b>KARANGASEM</b> Alamat: Jati, Karangasem, Ponjong, Gunungkidul, 55892 Koordinat: 08° 00' 14,72" LS 110° 45' 11,09" BT Nama Lurah : Parimin, S.Pd HP. 081215265123	1 2 3 4 5 6 7 8 9	Klepu Karangasem Jomblang Tengah Jomblang Lor Jati Ngabean Kidul Ngabean Lor Betoro Lor Betoro Kidul	<b>(36)</b> (4) (4) (4) (4) (4) (4) (4) (4) (4)	<b>(9)</b> (1) (1) (1) (1) (1) (1) (1) (1)	<b>7,92</b>	<b>2.630</b>
<b>34.03.10.2009</b>			<b>9</b>	<b>BEDOYO</b> Alamat: Bedoyo Kidul, Bedoyo, Ponjong, Gunungkidul, 55892 Koordinat: 08° 01' 05,11" LS 110° 44' 32,10" BT Nama Lurah : Sulardi, S.Pd., M.Pd HP. 08179557011	1 2 3 4 5 6 7 8 9	Ngalasombo Ngrombo Bedoyo Kulon Bedoyo Lor Bedoyo Wetan Bedoyo Kidul Serut Pringluwang Suru Bendo	<b>(34)</b> (4) (2) (4) (4) (4) (4) (2) (4) (6)	<b>(9)</b> (1) (1) (1) (1) (1) (1) (1) (1)	<b>9,9</b>	<b>4.169</b>
<b>34.03.10.2010</b>			<b>10</b>	<b>SIDOREJO</b>			<b>(90)</b>	<b>(19)</b>	<b>13,15</b>	<b>9.645</b>

KODE	NAMA WILAYAH ADMINISTRASI						JUMLAH		LUAS WILAYAH (Km <sup>2</sup> )	JUMLAH PENDUDUK (Jiwa)
	KAPANEWON		KALURAHAN		PADUKUHAN		RT	RW		
				Alamat: Sidorejo, Ponjong, Gunungkidul, 55892 Koordinat: 07° 59' 15,69" LS 110° 41' 33,24" BT Nama Lurah : Sidiq Nur Safi'i, SPd.I Hp. 08199846370	1 2 3 4 5 6 7 8 9 10 11 12 13 14 15 16 17 18 19	Gunungkrambil Tegalrejo Munggur Kulon Munggur Wetan Blarangan Sambirejo Bolodukuh Lor Bolodukuh Kidul Ngrawan Sumberwojo Poko Trengguno Lor Trengguno Wetan Trengguno Kidul Asemblulang Ngampel Nongko Sepet Turi Dadap	(9) (8) (4) (4) (6) (4) (5) (4) (4) (4) (6) (6) (4) (4) (4) (4) (4) (4) (4) (4)	(1) (1) (1) (1) (1) (1) (1) (1) (1) (1) (1) (1) (1) (1) (1) (1) (1) (1) (1) (1)		
<b>34.03.10.2011</b>			<b>11</b>	<b>GOMBANG</b> Alamat: Gombang, Ponjong, Gunungkidul, 55892 Koordinat: 08°00'53,41" LS 110° 41' 24,64" BT Nama Lurah : Supriyanto Hp. 087738098777	1 2 3 4 5 6 7 8 9	Gombang Sawit Lor Sawit Kidul Ngrejek Wetan Ngrejek Kulon Kebowan Lor Kebowan Kidul Pakrandu Ketonggo	<b>(27)</b> (4) (3) (3) (3) (3) (2) (2) (2) (2)	<b>(9)</b> (1) (1) (1) (1) (1) (1) (1) (1) (1)	<b>6,41</b>	<b>3.393</b>
<b>34.03.11</b>	<b>11</b>	<b>RONGKOP</b> Alamat: Jl. Raya Baran		<b>Jml Kalurahan : 8</b>		<b>Jml Padukuhan : 100</b>	<b>321</b>	<b>100</b>	<b>83,46</b>	<b>30.054</b>



KODE	NAMA WILAYAH ADMINISTRASI					JUMLAH		LUAS WILAYAH (Km <sup>2</sup> )	JUMLAH PENDUDUK (Jiwa)
	KAPANEWON	KALURAHAN	PADUKUHAN		RT	RW			
	No. 78, Semugih, Rongkop, Gunungkidul, 55883 Telp. (0274) 7497995 Koordinat: 08° 05' 00,3" LS 110° 45' 50,51" BT Nama Panewu : Agung Danarta, S.Sos. M.SE. HP. 081326469798								
<b>34.03.11.2001</b>		<b>1</b>	<b>BOHOL</b> Alamat: Jl. Ki Saleh Simpangtiga No. 2, Bohol, Rongkop, Gunungkidul, 55883 Koordinat: 08° 08' 07,15" LS 110° 44' 51,60" BT Nama Lurah : Margana HP. 082137120779	1 2 3 4 5 6 7 8	Ngasem Lor Ngasem Kidul Wuru Belang Bohol Bamban Songgoringgi Gamping	<b>(22)</b> (2) (3) (3) (4) (2) (3) (3) (2)	<b>(8)</b> (1) (1) (1) (1) (1) (1) (1) (1)	<b>5,18</b>	<b>1.320</b>
<b>34.03.11.2002</b>		<b>2</b>	<b>PRINGOMBO</b> Alamat: Jl. Raya Pakel, Pringombo, Rongkop, Gunungkidul, 55883 Koordinat: 08° 06' 30,59" LS 110° 45' 21,36" BT Nama Lurah :	1 2 3 4 5 6 7	Trisan A Trisan B Pringombo A Pringombo B Pringombo C Kayangan Pakel	<b>(40)</b> (4) (4) (4) (4) (4) (4) (4)	<b>(10)</b> (1) (1) (1) (1) (1) (1) (1)	<b>10,22</b>	<b>3.944</b>

KODE	NAMA WILAYAH ADMINISTRASI						JUMLAH		LUAS WILAYAH (Km <sup>2</sup> )	JUMLAH PENDUDUK (Jiwa)
	KAPANEWON		KALURAHAN		PADUKUHAN		RT	RW		
				Ermina Kristiani Susanti Hp. 085228046222	8 9 10	Plalar Sempu Ngembringan	(4) (4) (4)	(1) (1) (1)		
<b>34.03.11.2003</b>			<b>3</b>	<b>BOTODAYAAN</b> Alamat: Botodayaan, Rongkop, Gunungkidul, 55883 Koordinat: 08° 08' 06,45" LS 110° 43' 24,81" BT Nama Lurah : Wasija, A.Md. HP. 081229801227	1 2 3 4 5 6 7 8 9 10 11 12 13 14 15 16 17 18 19 20 21	Gendis Weru Bototlogo Boto Tengah Boto Lor Dayakan Mojing Sambi Kidul Sambi Lor Ngasem Condong Jati Kedung Kembang Karang Cabe Tipis Wuluh Ngelo Kenteng Kerjo	<b>(60)</b> (2) (2) (4) (2) (2) (4) (4) (2) (4) (4) (2) (4) (4) (2) (4) (2) (2) (2) (2) (2)	<b>(21)</b> (1)	<b>12,85</b>	<b>4.999</b>
<b>34.03.11.2004</b>			<b>4</b>	<b>PETIR</b> Alamat: Petir A, Petir, Rongkop, Gunungkidul, 55883 Koordinat: 08° 04' 49,73" LS 110° 44' 01,72" BT	1 2 3 4 5 6	Petir A Petir B Petir C Ngelo Ploso Dadapan	<b>(35)</b> (1) (3) (1) (3) (4) (4)	<b>(13)</b> (1) (1) (1) (1) (1) (1)	<b>10,6</b>	<b>3.622</b>

KODE	NAMA WILAYAH ADMINISTRASI						JUMLAH		LUAS WILAYAH (Km <sup>2</sup> )	JUMLAH PENDUDUK (Jiwa)
	KAPANEWON		KALURAHAN		PADUKUHAN		RT	RW		
				Nama Lurah : Sarju, S.IP HP. 081328531327 Email : sarjubekti@gmail.com	7 8 9 10 11 12 13	Watumengkurep Weru Siyono A Siyono B Siyono C Dagangmati Ngurak-Urak	(2) (4) (2) (3) (4) (2) (4)	(1) (1) (1) (1) (1) (1) (1)		
<b>34.03.11.2005</b>			<b>5</b>	<b>PUCANGANOM</b> Alamat: Pringapus, Pucanganom, Rongkop, Gunungkidul, 55883 Telp. (0274) 7103877 Koordinat: 08° 03' 18,23" LS 110° 43' 42,54" BT Nama Lurah : Surawan Hp. 085201107373	1 2 3 4 5 6 7 8 9 10 11 12	Pucanganom A Pucanganom B Pucanganom C Pringapus Bungmanis Bonombo A Bonombo B Kayuareng Tejo Slawu Dengok Janglot	<b>(48)</b> (4) (4) (4) (4) (4) (4) (2) (6) (4) (4) (4) (4)	<b>(12)</b> (1) (1) (1) (1) (1) (1) (1) (1) (1) (1) (1) (1)	<b>13,49</b>	<b>4.019</b>
<b>34.03.11.2006</b>			<b>6</b>	<b>SEMUGIH</b> Alamat: Karang Wetan, Semugih, Rongkop, Gunungkidul, 55883 Telp. (0274) 7103877 Koordinat: 08° 04' 09,67" LS 110° 45' 33,04" BT Nama Lurah : Suyata	1 2 3 4 5 6 7 8 9 10	Karang Wetan Purworejo Semugih Ngrombo Gandu Kemesu Kerdonmiri Baran Kulon Baran Wetan Bendorubuh	<b>(53)</b> (6) (4) (4) (2) (6) (2) (5) (4) (4) (4)	<b>(13)</b> (1) (1) (1) (1) (1) (1) (1) (1) (1) (1)	<b>11,46</b>	<b>4.853</b>

KODE	NAMA WILAYAH ADMINISTRASI						JUMLAH		LUAS WILAYAH (Km <sup>2</sup> )	JUMLAH PENDUDUK (Jiwa)
	KAPANEWON		KALURAHAN		PADUKUHAN		RT	RW		
				HP. 082264158170	11	Kemiri	(6)	(1)		
					12	Ploso	(2)	(1)		
					13	Semampir	(4)	(1)		
<b>34.03.11.2007</b>			<b>7</b>	<b>MELIKAN</b> Alamat: Ngricik, Melikan, Rongkop, Gunungkidul, 55883 Koordinat: 08° 06' 49,21" LS 110° 46' 31,02" BT Nama Lurah : Agus Sumarno, A.Md Hp. 082327985744	1	Kendal	<b>(25)</b> (2)	<b>(13)</b> (1)	<b>9,04</b>	<b>3.462</b>
					2	Songwaluh	(2)	(1)		
					3	Kembang	(2)	(1)		
					4	Dondong	(1)	(1)		
					5	Tambak	(2)	(1)		
					6	Ngampiran	(2)	(1)		
					7	Ngricik	(2)	(1)		
					8	Gebang Kulon	(2)	(1)		
					9	Gebang Wetan	(2)	(1)		
					10	Mujing	(2)	(1)		
					11	Melikan	(1)	(1)		
					12	Jerukgulung	(3)	(1)		
					13	Wuni	(2)	(1)		
<b>34.03.11.2008</b>			<b>8</b>	<b>KARANGWUNI</b> Alamat: Karangwuni, Rongkop, Gunungkidul, 55883 Koordinat: 08° 03' 43,40" LS 110° 46' 12,82" BT Nama Lurah : Suparta, S.Pd HP. 081328880121	1	Ngerong	<b>(38)</b> (4)	<b>(10)</b> (1)	<b>10,62</b>	<b>3.835</b>
					2	Ngejring	(4)	(1)		
					3	Sriten	(4)	(1)		
					4	Tirisan	(2)	(1)		
					5	Pampang	(4)	(1)		
					6	Karangwuni	(4)	(1)		
					7	Suruh	(4)	(1)		
					8	Duwet	(4)	(1)		
					9	Saban	(4)	(1)		
					10	Kerdonmiri	(4)	(1)		
<b>34.03.12</b>	<b>12</b>	<b>SEMIN</b> Alamat: Jl.Semin - Wonosari Km. 1, Tukluk,		<b>Jml Kalurahan : 10</b>		<b>Jml Padukuhan : 116</b>	<b>543</b>	<b>119</b>	<b>78,92</b>	<b>57.856</b>

KODE	NAMA WILAYAH ADMINISTRASI					JUMLAH		LUAS WILAYAH (Km <sup>2</sup> )	JUMLAH PENDUDUK (Jiwa)
	KAPANEWON	KALURAHAN	PADUKUHAN		RT	RW			
	Semin, Gunungkidul, 55854 Telp. 08121569427 Koordinat: 07° 52' 08,22" LS 110° 43' 57,09" BT Nama Panewu : Drs. Witanto Hp. 087839330706								
<b>34.03.12.2001</b>		<b>1</b>	<b>KALITEKUK</b> Alamat: Tambran Lor, Kalitekuk, Semin, Gunungkidul, 55854 Koordinat: 07° 52' 34,20" LS 110° 42' 33,89" BT Nama Lurah : Waluya Hp. 087820230175	1 2 3 4 5 6 7 8 9 10	Gebang Klampok Kluwih Sanggrahan Tambran Lor Tambran Kidul Joho Kalitekuk Kalangan Kalialang	<b>(38)</b> (4) (4) (4) (1) (2) (4) (4) (4) (4) (7)	<b>(11)</b> (2) (1) (1) (1) (1) (1) (1) (1) (1)	<b>7,24</b>	<b>3.984</b>
<b>34.03.12.2002</b>		<b>2</b>	<b>KEMEJING</b> Alamat: Sulus I, Kemijing, Semin, Gunungkidul, 55854 Koordinat: 07° 52' 02,06" LS 110° 42' 56,07" BT Nama Lurah : Sugiyarto Hp. 081578778443	1 2 3 4 5 6 7 8 9 10	Prebutan Karanggumuk I Karanggumuk II Tangkil I Tangkil II Sulus I Sulus II Kemejing I Kemejing II Kemejing III	<b>(44)</b> (4) (4) (4) (4) (4) (4) (4) (4) (4) (4)	<b>(11)</b> (1) (1) (1) (1) (1) (1) (1) (1) (1)	<b>4,58</b>	<b>3.876</b>

KODE	NAMA WILAYAH ADMINISTRASI					JUMLAH		LUAS WILAYAH (Km <sup>2</sup> )	JUMLAH PENDUDUK (Jiwa)	
	KAPANEWON		KALURAHAN		PADUKUHAN		RT			RW
					11	Duwet	(4)	(1)		
<b>34.03.12.2003</b>			<b>3</b>	<b>BULUREJO</b> Alamat: Bulurejo, Semin, Gunungkidul, 55854 Telp. (0274) 7487080 Koordinat: 07° 51' 40,72" LS 110° 43' 37,54" BT Nama Lurah : Lampito Hp. 081510065465	1 2 3 4 5 6 7	Grogolan Karangasem Bulurejo Tahunan Keringan Lor Keringan Kidul Keringan Wetan	<b>(34)</b> (4) (4) (4) (6) (6) (6) (4)	<b>(7)</b> (1) (1) (1) (1) (1) (1) (1)	<b>4,01</b>	<b>3.727</b>
<b>34.03.12.2004</b>			<b>4</b>	<b>SUMBEREJO</b> Alamat: Sumberejo, Semin, Gunungkidul, 55854 Koordinat: 07° 50' 36,73" LS 110° 43' 58,94" BT Nama Lurah : Sudirman HP. 0816677899	1 2 3 4 5 6 7 8 9 10 11 12 13 14 15 16	Bendo Logantung Sorobayan Tugu Kembang Pendem Kare Bendungan Tengaran Pandanan Banaran Ketonggo Tulung Karanganyar Pabregan Sambirobyong	<b>(60)</b> (5) (4) (4) (4) (4) (4) (4) (4) (2) (2) (4) (4) (5) (4) (4) (4) (2)	<b>(16)</b> (1) (1) (1) (1) (1) (1) (1) (1) (1) (1) (1) (1) (1) (1) (1) (1)	<b>8,91</b>	<b>6.319</b>
<b>34.03.12.2005</b>			<b>5</b>	<b>BENDUNG</b> Alamat: Widorokidul,	1	Bendung	<b>(36)</b> (4)	<b>(9)</b> (1)	<b>4,39</b>	<b>4.480</b>

KODE	NAMA WILAYAH ADMINISTRASI						JUMLAH		LUAS WILAYAH (Km <sup>2</sup> )	JUMLAH PENDUDUK (Jiwa)
	KAPANEWON		KALURAHAN		PADUKUHAN		RT	RW		
				Bendung, Semin, Gunungkidul, 55854 Koordinat: 07° 51' 28,88" LS 110° 43' 22,54" BT Nama Lurah : Didik Rubiyanto HP. 082227818026	2 3 4 5 6 7 8 9	Gobeh Widoro Lor Widoro Kidul Pencil Banyukendil Garotan Dringo Dawe	(4) (4) (4) (4) (4) (4) (4) (4)	(1) (1) (1) (1) (1) (1) (1) (1)		
<b>34.03.12.2006</b>			<b>6</b>	<b>CANDIREJO</b> Alamat: Blembem, Candirejo, Semin, Gunungkidul, 55854 Telp. (0274) 39109131 Koordinat: 07° 49' 54,98" LS 110° 45' 44,49" BT Nama Lurah : Agus Supriyadi Hp. 085726577405	1 2 3 4 5 6 7 8 9	Ngelo Bangunsari Blembem Pangkah Candi Sumber Ngentak Pucung Lemahbang	<b>(72)</b> (6) (6) (14) (8) (8) (8) (5) (7) (10)	<b>(9)</b> (1) (1) (1) (1) (1) (1) (1) (1)	<b>11,12</b>	<b>7.761</b>
<b>34.03.12.2007</b>			<b>7</b>	<b>REJOSARI</b> Alamat: Kepuh, Rejosari, Semin, Gunungkidul, 55854 Koordinat: 07° 51' 34,10" LS 110° 46' 35,44" BT Nama PJ Lurah : Sunarto, S.Pd., M.Pd Hp. 081904104332	1 2 3 4 5 6 7 8 9 10 11	Karangpilar Lor Karangpilar Kidul Kaligayam Lor Kaligayam Kidul Sempu Lor Sempu Kidul Josari Ngreco Kepuh Ngadipiro Lor Ngadipiro Kidul	<b>(55)</b> (4) (4) (4) (4) (4) (4) (4) (4) (4) (4) (4)	<b>(15)</b> (1) (1) (1) (1) (1) (1) (1) (1) (1) (1)	<b>10,21</b>	<b>5.509</b>

KODE	NAMA WILAYAH ADMINISTRASI						JUMLAH		LUAS WILAYAH (Km <sup>2</sup> )	JUMLAH PENDUDUK (Jiwa)
	KAPANEWON		KALURAHAN		PADUKUHAN		RT	RW		
					12	Klepu	(5)	(1)		
					13	Bedil Wetan	(4)	(1)		
					14	Bedil Kulon	(4)	(1)		
					15	Banyu	(8)	(1)		
<b>34.03.12.2008</b>			<b>8</b>	<b>KARANGSARI</b> Alamat: Karang Sari, Semin, Gunungkidul, 55854 Koordinat: 07° 52' 04,12" LS 110° 45' 37,12" BT Nama Lurah : Supriyana HP. 081326566472	1	Ngasem	(6)	(1)	<b>9,38</b>	<b>5.911</b>
					2	Kerdon	(4)	(1)		
					3	Pugeran	(6)	(1)		
					4	Duren	(4)	(1)		
					5	Purwo	(6)	(1)		
					6	Nganjir	(4)	(1)		
					7	Putuk	(4)	(1)		
					8	Payaman	(2)	(1)		
					9	Jetak	(4)	(1)		
					10	Karang	(4)	(1)		
					11	Wates	(4)	(1)		
					12	Kweni	(4)	(1)		
					13	Badongan	(4)	(1)		
<b>34.03.12.2009</b>			<b>9</b>	<b>PUNDUNGSARI</b> Alamat: Jl. Pasar Hewan, Pelem, Pundungsari, Semin, Gunungkidul, 55854 Koordinat: 07° 51' 58,45" LS 110° 44' 37,69" BT Nama Lurah : Tumin Hp. 085632592214	1	Semin Wetan	(5)	(1)	<b>7,28</b>	<b>4.746</b>
					2	Pundung Sari	(7)	(1)		
					3	Pelem	(5)	(1)		
					4	Karang Wetan	(4)	(1)		
					5	Sedono	(6)	(1)		
					6	Bonpon	(7)	(1)		
					7	Kutugan	(4)	(1)		
					8	Tepus	(3)	(1)		
					9	Jelok	(4)	(1)		
					10	Pijenran	(4)	(1)		
<b>34.03.12.2010</b>			<b>10</b>	<b>SEMIN</b>			<b>(89)</b>	<b>(18)</b>	<b>12,02</b>	<b>11.543</b>



KODE	NAMA WILAYAH ADMINISTRASI						JUMLAH		LUAS WILAYAH (Km <sup>2</sup> )	JUMLAH PENDUDUK (Jiwa)
	KAPANEWON		KALURAHAN		PADUKUHAN		RT	RW		
				Alamat: Semin, Semin, Gunungkidul, 55854 Koordinat: 07° 52' 06,96" LS 110° 44' 05,22" BT Nama Lurah : Tri Sutarno Hp. 085868339377	1 2 3 4 5 6 7 8 9 10 11 12 13 14 15 16	Semin Tukluk Djirak Ngijo Parangan Kepek Pilangroto Karangpoh Ngepoh Pucungmalang Mandesan Kracaan Papringan Dilem Tegalsari Tlepok	(9) (5) (2) (6) (7) (9) (7) (6) (5) (5) (6) (4) (4) (4) (6) (4)	(1) (1) (1) (2) (1) (2) (1) (1) (1) (1) (1) (1) (1) (1)		
<b>34.03.13</b>	<b>13</b>	<b>NGAWEN</b> Alamat: Kampung, Ngawen, Gunungkidul, 55853 Telp. (0274) 7497995 Koordinat: 07° 50' 17,27" LS 110° 42' 03,91" BT Nama Panewu : Slamet Winarno, S.Sos., MM Hp. 087738466916		<b>Jml Kalurahan : 6</b>		<b>Jml Padukuhan : 66</b>	<b>282</b>	<b>67</b>	<b>46,59</b>	<b>35.238</b>
<b>34.03.13.2001</b>			<b>1</b>	<b>TANCEP</b> Alamat: Tancep,	<b>1</b>	Wonongso	<b>(36)</b> (4)	<b>(9)</b> (1)	<b>6,39</b>	<b>6.095</b>

KODE	NAMA WILAYAH ADMINISTRASI						JUMLAH		LUAS WILAYAH (Km <sup>2</sup> )	JUMLAH PENDUDUK (Jiwa)
	KAPANEWON		KALURAHAN		PADUKUHAN		RT	RW		
				Ngawen, Gunungkidul, 55853 Koordinat: 07° 48' 24,69" LS 110° 41' 10,63" BT Nama Lurah : Yudianto Hp. 088803974692	2 3 4 5 6 8	Bundelan Mundon Tancep Jono Sendangrejo Banteng Wareng Sumberan	(4) (2) (4) (6) (4) (6) (6)	(1) (1) (1) (1) (1) (2) (1)		
<b>34.03.13.2002</b>			<b>2</b>	<b>SAMBIREJO</b> Alamat: Sambeng V, Sambirejo, Ngawen, Gunungkidul, 55853 Koordinat: 07° 48' 48,80" LS 110° 43' 15,16" BT Nama Lurah : Paryati Hp. 081567895168	1 2 3 4 5 6 7 8 9	Sambeng I Sambeng II Sambeng III Sambeng IV Sambeng V Jentir Grogol Tobong Sukorejo	<b>(50)</b> (5) (5) (6) (5) (6) (5) (6) (6) (6)	<b>(9)</b> (1) (1) (1) (1) (1) (1) (1) (1)	<b>8,33</b>	<b>7.788</b>
<b>34.03.13.2003</b>			<b>3</b>	<b>JURANGJERO</b> Alamat: Kranggan, Jurangjero, Ngawen, Gunungkidul, 55853 Koordinat: 07° 48' 56,94" LS 110° 42' 02,06" BT Nama Lurah : Suparno Hp. 085786621573	1 2 3 4 5 6 7 8	Jambu Purworejo Nologaten Kranggan Jurangjero Kaliwuluh Wonosari Gambarsari	<b>(40)</b> (6) (4) (6) (2) (6) (6) (6) (4)	<b>(8)</b> (1) (1) (1) (1) (1) (1) (1)	<b>8,14</b>	<b>4.715</b>
<b>34.03.13.2004</b>			<b>4</b>	<b>KAMPUNG</b> Alamat: Kampung Kidul, Kampung, Ngawen, Gunungkidul,	1 2 3	Kampung Kidul Kampung Lor Gantiwarno	<b>(64)</b> (4) (4) (4)	<b>(15)</b> (1) (1) (1)	<b>8,81</b>	<b>6.777</b>

KODE	NAMA WILAYAH ADMINISTRASI						JUMLAH		LUAS WILAYAH (Km <sup>2</sup> )	JUMLAH PENDUDUK (Jiwa)
	KAPANEWON		KALURAHAN		PADUKUHAN		RT	RW		
				55853 Koordinat: 07° 50' 05,81" LS 110° 41' 49,54" BT Nama Lurah : Suparna, SE HP. 087738123222	4 5 6 7 8 9 10 11 12 13 14 15	Batusari Pagerjurang Gununggambar Gelaran Ngawen Candi Gudang TempuranWetanI Tempuran Kulon Kaliwaru Kepil Suru	(6) (4) (4) (4) (6) (4) (4) (4) (4) (4) (4) (4) (4)	(1) (1) (1) (1) (1) (1) (1) (1) (1) (1) (1) (1) (1)		
<b>34.03.13.2005</b>			<b>5</b>	<b>BEJI</b> Alamat: Beji, Ngawen, Gunungkidul, 55853 Koordinat: 07° 50' 39,78" LS 110° 40' 19,45" BT Nama Lurah : Sri Idhayanti Hp. 087738290310	1 2 3 4 5 6 7 8 9 10 11 12 13 14	Tegalrejo Bendo Banaran Bejono Grojogan Daguran Kidul Daguran Lor Tungkluk Duren Sidorejo Serut Beji Ngelo Kidul Ngelo Lor	(47) (6) (4) (4) (4) (2) (4) (4) (2) (4) (2) (2) (2) (3) (2)	(14) (1) (1) (1) (1) (1) (1) (1) (1) (1) (1) (1) (1) (1) (1)	<b>7,25</b>	<b>4.272</b>
<b>34.03.13.2006</b>			<b>6</b>	<b>WATUSIGAR</b> Alamat: Watusigar, Ngawen, Gunungkidul, 55853	1 2 3	Tapansari Sambirejo Randusari	(45)   	(12)   	<b>11,55</b>	<b>5.591</b>

KODE	NAMA WILAYAH ADMINISTRASI						JUMLAH		LUAS WILAYAH (Km <sup>2</sup> )	JUMLAH PENDUDUK (Jiwa)
	KAPANEWON		KALURAHAN		PADUKUHAN		RT	RW		
				Koordinat: 07° 51' 53,35" LS 110° 41' 28,60" BT Nama Lurah : Giman HP. 087739827966	4 5 6 7 8 9 10 11 12	Cikal Dungmas Munggur Buyutan Ngimbang Ngampon Sabrang Kepek Watusigar				
<b>34.03.14</b>	<b>14</b>	<b>GEDANGSARI</b> Alamat: Jl. Ngalang Hargomulyo Km. 5, Hargomulyo, Gedangsari, Gunungkidul, 55863 Telp. (0274) 7423213 Koordinat: 07° 50' 28,97" LS 110° 35' 32,49" BT Nama Panewu : Jarot Hadiatmojo, S.IP., M.Si Hp. 081328081045		<b>Jml Kalurahan : 7</b>		<b>Jml Padukuhan : 67</b>	<b>352</b>	<b>67</b>	<b>68,14</b>	<b>39.924</b>
<b>34.03.14.2001</b>			<b>1</b>	<b>HARGOMULYO</b> Alamat: Jl. Hargomulyo - Sambipitu Km. 1, Hargomulyo, Gedangsari, Gunungkidul, 55863 Koordinat: 07° 50' 18,41" LS	1 2 3 4 5 6 7 8	Gedangan Pace A Pace B Ngasinanf Jetis Bulu Balong Jatirejo	<b>(62)</b> (4) (4) (6) (4) (4) (4) (4) (4)	<b>(14)</b> (1) (1) (1) (1) (1) (1) (1) (1)	<b>11,47</b>	<b>7.338</b>

KODE	NAMA WILAYAH ADMINISTRASI						JUMLAH		LUAS WILAYAH (Km <sup>2</sup> )	JUMLAH PENDUDUK (Jiwa)
	KAPANEWON		KALURAHAN		PADUKUHAN		RT	RW		
				110° 35' 29,78" BT Nama Lurah : Sumaryanta HP. 085292922000	9 10 11 12 13 14	Jambon Mangli Jatibungkus Suruh Suru Lor Suru Kidul	(4) (4) (4) (8) (4) (4)	(1) (1) (1) (1) (1) (1)		
<b>34.03.14.2002</b>			<b>2</b>	<b>MERTELU</b> Alamat: Piji, Mertelu, Gedangsari, Gunungkidul, 55863 Koordinat: 07° 50' 08,91" LS 110° 36' 24,71" BT Nama Lurah : Sukirno HP. 085228747082	1 2 3 4 5 6 7 8 9 10	Piji Mertelu Kulon Mertelu Wetan Mertelu Gandu Krinjing Baturturu Soko Guyangan Kidul Guyangan Lor	<b>(56)</b> (5) (6) (4) (5) (6) (6) (6) (4) (6) (8)	<b>(10)</b> (1) (1) (1) (1) (1) (1) (1) (1) (1)	<b>9,74</b>	<b>3.791</b>
<b>34.03.14.2003</b>			<b>3</b>	<b>WATUGAJAH</b> Alamat: Watugajah, Gedangsari, Gunungkidul, 55863 Koordinat: 07° 48' 25,34" LS 110° 35' 52,18" BT Nama Lurah : Haryanto Hp. 0816348188	1 2 3 4 5	Watugajah Gunung Cilik Jelok Plasan Tamansari	<b>(43)</b> (10) (9) (10) (6) (8)	<b>(5)</b> (1) (1) (1) (1) (1)	<b>7,96</b>	<b>4.081</b>
<b>34.03.14.2004</b>			<b>4</b>	<b>SAMPANG</b> Alamat: Pondok, Sampang, Gedangsari,	1 2 3	Pondok Karangasem Kayen	<b>(28)</b> (7) (4) (4)	<b>(6)</b> (1) (1) (1)	<b>5,97</b>	<b>3.037</b>

KODE	NAMA WILAYAH ADMINISTRASI						JUMLAH		LUAS WILAYAH (Km <sup>2</sup> )	JUMLAH PENDUDUK (Jiwa)
	KAPANEWON		KALURAHAN		PADUKUHAN		RT	RW		
				Gunungkidul, 55863 Koordinat: 07° 48' 02,72" LS 110° 34' 36,82" BT Nama Lurah : Suharman HP. 082243141937	4 5 6	Sengon Kerep Mongkrong Sidomulyo	(5) (4) (4)	(1) (1) (1)		
<b>34.03.14.2005</b>			<b>5</b>	<b>SERUT</b> Alamat: Jl. Serut, Serut, Gedangsari, Gunungkidul, 55863 Koordinat: 07° 47' 45,01" LS 110° 32' 55,18" BT Nama PJ Lurah : Sugiyanta HP. 087839955557	1 2 3 4 5 6 7	Serut Kayoman Dawung Wangon Rejosari Nglengkong Karang Padang	<b>(38)</b> (7) (4) (5) (5) (5) (5) (7)	<b>(7)</b> (1) (1) (1) (1) (1) (1) (1)	<b>8,59</b>	<b>5.151</b>
<b>34.03.14.2006</b>			<b>6</b>	<b>NGALANG</b> Alamat: Jl. Sambipitu – Nglipar, Ngalang, Gedangsari, Gunungkidul, 55863 Koordinat: 07° 52' 59,04" LS 110° 34' 33,53" BT Nama Lurah : Kaderi HP. 082134305191	1 2 3 4 5 6 7 8 9 10 11 12 13	Boyo Magirejo Buyutan Manggung Karanganyar Sambeng Sumberejo Plosodoyong Ngalang Nglaran Kenteng Wareng Ngasem	<b>(71)</b> (4) (4) (7) (4) (5) (4) (8) (6) (4) (5) (5) (4) (4)	<b>(14)</b> (1) (1) (1) (1) (1) (1) (1) (1) (1) (1) (1) (1) (1)	<b>14,81</b>	<b>8.605</b>

KODE	NAMA WILAYAH ADMINISTRASI						JUMLAH		LUAS WILAYAH (Km <sup>2</sup> )	JUMLAH PENDUDUK (Jiwa)
	KAPANEWON		KALURAHAN		PADUKUHAN		RT	RW		
					14	Karang	(7)	(1)		
<b>34.03.14.2007</b>			<b>7</b>	<b>TEGALREJO</b> Alamat: Jl. Curug Indah No. 113, Tegalrejo, Gedangsari, Gunungkidul, 55863 Koordinat: 07° 48' 11,94" LS 110° 38' 27,16" BT Nama PJ Lurah : Sarjono HP. 081228540008	1	Tegalrejo	<b>(54)</b> (4)	<b>(11)</b> (1)	<b>10,95</b>	<b>7.921</b>
					2	Prengguk	(4)	(1)		
					3	Candi	(5)	(1)		
					4	Tengklik	(9)	(1)		
					5	Tanjung	(5)	(1)		
					6	Trembono	(5)	(1)		
					7	Hargosari	(4)	(1)		
					8	Gupit	(5)	(1)		
					9	Ngipik	(4)	(1)		
					10	Crema	(5)	(1)		
					11	Ketelo	(4)	(1)		
<b>34.03.15</b>	<b>15</b>	<b>SAPTOSARI</b> Alamat: Jl. Wonosari Panggang Km. 22.5, Kepek, Saptosari, Gunungkidul, 55871 Telp.(0274) 7491258 Koordinat: 08° 02' 47,08" LS 110° 30' 54,60" BT Nama Panewu: Akirno, S.Sos., M.Si HP. 087838154694		<b>Jml Kalurahan : 7</b>		<b>Jml Padukuhan : 60</b>	<b>339</b>	<b>60</b>	<b>87,83</b>	<b>40.174</b>
<b>34.03.15.2001</b>			<b>1</b>	<b>KRAMBILSAWIT</b> Alamat: Ngondel Kulon, Krambilawit, Saptosari,	1	Pringwulung	<b>(45)</b> (9)	<b>(9)</b> (1)	<b>12,09</b>	<b>6.584</b>
					2	Nyemuh	(5)	(1)		
					3	Sawah	(4)	(1)		

KODE	NAMA WILAYAH ADMINISTRASI						JUMLAH		LUAS WILAYAH (Km <sup>2</sup> )	JUMLAH PENDUDUK (Jiwa)
	KAPANEWON		KALURAHAN		PADUKUHAN		RT	RW		
				Gunungkidul, 55871 Koordinat: 08° 04' 16,13" LS 110° 28' 54,02" BT Nama Lurah : Sabiya Hp. 081329857294	4 5 6 7 8 9	Bendo Ngondel Kulon Ngondel Wetan Bibis Bedalo Karanggunung	(7) (3) (5) (4) (3) (5)	(1) (1) (1) (1) (1) (1)		
<b>34.03.15.2002</b>			<b>2</b>	<b>NGLORO</b> Alamat: Ngloro, Saptosari, Gunungkidul, 55871 Koordinat: 08° 03' 14,16" LS 110° 29' 22,31" BT Nama Lurah : Heri Yuliyanto HP. 081339500776	1 2 3 4 5 6	Ngloro Pule Karangnongko Gebang Pringsurat Tekik	<b>(27)</b> (5) (4) (6) (4) (4) (4)	<b>(6)</b> (1) (1) (1) (1) (1) (1)	<b>7,43</b>	<b>3.412</b>
<b>34.03.15.2003</b>			<b>3</b>	<b>JETIS</b> Alamat: Jetis, Saptosari, Gunungkidul, 55871 Telp. (0274) 7486253 Koordinat: 08° 02' 16,69" LS 110° 29' 20,86" BT Nama Lurah : Agus Susanto, SKM Hp. 081328469896	1 2 3 4 5 6	Jetis Temanggung Cekel Dondong Mojosari Karang	<b>(53)</b> (9) (7) (11) (10) (7) (9)	<b>(6)</b> (1) (1) (1) (1) (1) (1)	<b>8,44</b>	<b>5.386</b>
<b>34.03.15.2004</b>			<b>4</b>	<b>KEPEK</b> Alamat: Tileng, Kepek,	1	Wareng	<b>(51)</b> (7)	<b>(6)</b> (1)	<b>9,89</b>	<b>6.234</b>



KODE	NAMA WILAYAH ADMINISTRASI						JUMLAH		LUAS WILAYAH (Km <sup>2</sup> )	JUMLAH PENDUDUK (Jiwa)
	KAPANEWON		KALURAHAN		PADUKUHAN		RT	RW		
				Saptosari, Gunungkidul, 55871 Koordinat: 08° 03'26,35" LS 110° 30' 48,83" BT Nama Lurah : Suhut, SH Hp. 082225005599	2 3 4 5 6	Gondang Bulurejo Tileng Kepek Sumuran	(8) (8) (9) (10) (9)	(1) (1) (1) (1) (1)		
<b>34.03.15.2005</b>			<b>5</b>	<b>KANIGORO</b> Alamat: Jl. Pantai Ngrehnan Km. 6, Kanigoro, Saptosari, Gunungkidul, 55871 Koordinat: 08° 05' 18,86" LS 110° 31' 12,51" BT Nama Lurah : Suroso HP. 082314381777	1 2 3 4 5 6 7 8 9 10	Klumpit Mendak Gebang Bengkak Gedangklutuk Ngresik Kranon Widoro Sawah Kanigoro	<b>(44)</b> (8) (8) (4) (2) (3) (4) (2) (4) (3) (6)	<b>(10)</b> (1) (1) (1) (1) (1) (1) (1) (1) (1)	<b>19,52</b>	<b>7.031</b>
<b>34.03.15.2006</b>			<b>6</b>	<b>MONGGOL</b> Alamat: Baros, Monggol, Saptosari, Gunungkidul, 55871 Koordinat: 08° 03' 05,98" LS 110° 32' 05,35" BT Nama Lurah : Lasiyo HP. 087839146872	1 2 3 4 5 6 7 8 9	Bacak Bulurejo Sawah Mojosari Ngelo Baros Kidul Baros Lor Monggol Dilatan	<b>(55)</b> (7) (10) (5) (5) (5) (8) (7) (4) (4)	<b>(9)</b> (1) (1) (1) (1) (1) (1) (1) (1)	<b>9,14</b>	<b>5.020</b>

KODE	NAMA WILAYAH ADMINISTRASI					JUMLAH		LUAS WILAYAH (Km <sup>2</sup> )	JUMLAH PENDUDUK (Jiwa)	
	KAPANEWON		KALURAHAN		PADUKUHAN		RT			RW
34.03.15.2007			7	<b>PLANJAN</b> Alamat: Planjan, Saptosari, Saptosari, Gunungkidul, 55871 Koordinat: 08° 05' 37,68" LS 110° 33' 12,12" BT Nama Lurah : Muryono Asih Sulistyono HP. 085201377146	1 Jambu 2 Blimbing 3 Karang 4 Planjan 5 Wuluh 6 Pucung 7 Legundi 8 Tritis 9 Pakel 10 Sengerang 11 Klepu 12 Ngalangsari 13 Ngepoh 14 Sumber	<b>(70)</b> (4) (5) (4) (7) (5) (6) (7) (2) (6) (4) (4) (3) (6) (6)	<b>(20)</b> (1) (1) (1) (1) (1) (1) (1) (1) (1) (1) (2) (1)	13,15	6.507	
34.03.16	16	<b>GIRISUBO</b> Alamat: Jl.Sadeng Km.12, Jerukwudel, Girisubo, Gunungkidul, 55883 Telp. 081328465666 Koordinat: 08° 09' 47,73" LS 110° 46' 09,88" BT Nama Panewu : -		Jml Kalurahan : 8		Jml Padukuhan : 82	258	82	94,57	25.740
34.03.16.2001			1	<b>BALONG</b> Alamat: Kasihan, Balong, Girisubo, Gunungkidul, 55883 Koordinat: 08° 08' 46,24" LS	1 Ngawar-Awar 2 Ngrombo I 3 Ngrombo II 4 Kasihan 5 Ngelo I 6 Ngelo II	<b>(47)</b> (11) (8) (6) (7) (7) (7)	<b>(9)</b> (1) (1) (1) (1) (1) (1)	10,94	4.013	

KODE	NAMA WILAYAH ADMINISTRASI						JUMLAH		LUAS WILAYAH (Km <sup>2</sup> )	JUMLAH PENDUDUK (Jiwa)
	KAPANEWON		KALURAHAN		PADUKUHAN		RT	RW		
				110° 42' 03,73" BT Nama Lurah : Sumarjo, S.Pd Hp. 083149594227	7 8 9	Balong Piji Widoro	(7) (7) (6)	(1) (1) (1)		
<b>34.03.16.2002</b>			<b>2</b>	<b>JEPITU</b> Alamat: Jl. Botodayaan No. 03, Jepitu, Girisubo, Gunungkidul, 55883 Koordinat: 08° 08' 44,61" LS 110° 42' 56,92" BT Nama Lurah : Sudarta Hp. 08127517888	1 2 3 4 5 6 7 8 9 10	Jepitu Nglaban Pelem Karanglor Manukan Pendowo Senggani Pudak Klumpit Janganmati	<b>(38)</b> (8) (6) (5) (6) (6) (6) (4) (5) (5) (2)	<b>(10)</b> (1) (1) (1) (1) (1) (1) (1) (1) (1)	<b>16,73</b>	<b>4.322</b>
<b>34.03.16.2003</b>			<b>3</b>	<b>KARANGAWEN</b> Alamat: Jl. Wediombo Km 7.5, Karangawen, Girisubo, Gunungkidul, 55883 Koordinat: 08° 08' 56,12" LS 110° 44' 12,84" BT Nama Lurah : Erman Susilo, S.IP HP. 082226084283	1 2 3 4 5 6 7 8	Kepuh Bandung Tlasih Langsep Pokak Tegalrejo Ngaglik Karangawen	<b>(17)</b> (2) (2) (2) (2) (4) (2) (1) (2)	<b>(8)</b> (1) (1) (1) (1) (1) (1) (1)	<b>6,3</b>	<b>1.633</b>
<b>34.03.16.2004</b>			<b>4</b>	<b>NGLINDUR</b> Alamat: Nglindur, Girisubo, Gunungkidul, 55883	1 2 3	Nglindur Wetan Nglindur Kulon Sumur	<b>(28)</b> (4) (4) (4)	<b>(8)</b> (1) (1) (1)	<b>7,16</b>	<b>2.742</b>

KODE	NAMA WILAYAH ADMINISTRASI						JUMLAH		LUAS WILAYAH (Km <sup>2</sup> )	JUMLAH PENDUDUK (Jiwa)
	KAPANEWON		KALURAHAN		PADUKUHAN		RT	RW		
				Koordinat: 08° 07' 22,46" LS 110° 45' 55,07" BT Nama Lurah : M. Hanan Amsori, S.IP HP. 081328657446	4 5 6 7 8	Ngepoh Gangsalan Kidul Gangsalan Lor Tekik Wuni	(4) (4) (2) (2) (4)	(1) (1) (1) (1) (1)		
<b>34.03.16.2005</b>			<b>5</b>	<b>JERUKWUDEL</b> Alamat: Karanggede B, Jerukwudel, Girisubo, Gunungkidul, 55883 Koordinat: 08° 08' 28,18" LS 110° 46' 16,60" BT Nama Lurah : Fansiscus Asisi Fajar Wijayanto HP. 081392166100	1 2 3 4 5 6 7 8	Karanggede A Karanggede B Dompol Bendo Pudak A Pudak B Duwet Jerukwudel	<b>(21)</b> (2) (2) (3) (2) (3) (3) (3) (3)	<b>(8)</b> (1) (1) (1) (1) (1) (1) (1) (1)	<b>6,19</b>	<b>1.890</b>
<b>34.03.16.2006</b>			<b>6</b>	<b>TILENG</b> Alamat: Jl. Wediombo Km. 1, Banagung, Tileng, Girisubo, Gunungkidul, 55883 Koordinat: 08° 09' 31,84" LS 110° 45' 36,98" BT Nama Lurah : Suwardi, S.Pd HP. 082313077982	1 2 3 4 5 6 7 8 9 10 11 12	Manggung Ngalangombo Teken Tileng Sentul Ngasem Nanas Mandesan Pugeran Papringan Ngrombo Sawah	<b>(49)</b> (2) (3) (2) (5) (3) (4) (5) (4) (5) (4) (4) (3)	<b>(16)</b> (1) (1) (1) (1) (1) (1) (1) (1) (1) (1) (1)	<b>17</b>	<b>4.336</b>

KODE	NAMA WILAYAH ADMINISTRASI						JUMLAH		LUAS WILAYAH (Km <sup>2</sup> )	JUMLAH PENDUDUK (Jiwa)
	KAPANEWON		KALURAHAN		PADUKUHAN		RT	RW		
					13	Banagung	(3)	(1)		
					14	Ngringin	(3)	(1)		
					15	Ploso	(4)	(1)		
					16	Mloko	(2)	(1)		
<b>34.03.16.2007</b>			<b>7</b>	<b>PUCUNG</b> Alamat: Jl. Sadeng – Pucung, Pucung, Girisubo, Gunungkidul, 55883 Koordinat: 08° 09' 51,23" LS 110° 47' 03,78" BT Nama Lurah : Estu Dwiyono, S.Pd HP. 082339197586	1	Wota-Wati	(4)	(1)	<b>14,43</b>	<b>3.282</b>
					2	Ngreyung	(3)	(1)		
					3	Traju	(2)	(1)		
					4	Karang Tengah	(4)	(1)		
					5	Bengle	(2)	(1)		
					6	Pucung	(2)	(1)		
					7	Pakel Kopek	(3)	(1)		
					8	Nujo	(5)	(1)		
					9	Wonotoro	(4)	(1)		
					10	Kandri	(2)	(1)		
<b>34.03.16.2008</b>			<b>8</b>	<b>SONGBANYU</b> Alamat: Bandung, Songbanyu, Girisubo, Gunungkidul, 55883 Koordinat: 08° 08' 48,93" LS 110° 48' 52,41" BT Nama Lurah : Giyarno Hp. 085769991125	1	Putat	(2)	(1)	<b>11,46</b>	<b>3.522</b>
					2	Bandung	(2)	(1)		
					3	Gebangsari	(2)	(1)		
					4	Songbanyu I	(2)	(1)		
					5	Songbanyu II	(2)	(1)		
					6	Gabungan I	(3)	(1)		
					7	Gabungan II	(2)	(1)		
					8	Salam I	(3)	(1)		
					9	Salam II	(2)	(1)		
					10	Bendungan	(2)	(1)		
					11	Gesik	(2)	(1)		
					12	Joho	(2)	(1)		
					13	Selang	(2)	(1)		

KODE	NAMA WILAYAH ADMINISTRASI					JUMLAH		LUAS WILAYAH (Km <sup>2</sup> )	JUMLAH PENDUDUK (Jiwa)	
	KAPANEWON	KALURAHAN	PADUKUHAN		RT	RW				
34.03.17	17	<b>TANJUNGSARI</b> Alamat: Dayakan II, Kemiri, Tanjungsari, Gunungkidul, 55881 Telp. (0274) 7497991 Koordinat: 08° 04' 07,31" LS 110° 35' 22,15" BT Nama Panewu : Edy Sedono, S.IP., M.Si HP.081227742460		<b>Jml Kalurahan : 5</b>		<b>Jml Padukuhan : 71</b>	<b>299</b>	<b>71</b>	<b>71,63</b>	<b>29.567</b>
34.03.17.2001			<b>1</b>	<b>HARGOSARI</b> Alamat: Jl. Wonosari - Tepus Km. 12, Mojosari, Hargosari, Tanjungsari, Gunungkidul, 55881 Koordinat: 08° 03' 25,53" LS 110° 36' 57,49" BT Nama Lurah : Jumeno HP. 081327546952	1 2 3 4 5 6 7 8 9	Candisari Timunsari Mojosari Jambu Jrakah Klepu Gaduhan Ketos Pakel	<b>(60)</b> (7) (8) (9) (6) (8) (4) (5) (4) (9)	<b>(9)</b> (1) (1) (1) (1) (1) (1) (1) (1)	<b>11,06</b>	<b>5.628</b>
34.03.17.2002			<b>2</b>	<b>KEMIRI</b> Alamat: Jl. Baron Km. 12, Kemiri, Tanjungsari, Gunungkidul, 55881 Koordinat: 08° 04' 09,59" LS	1 2 3 4 5 6	Dayakan I Dayakan II Guyangan Karangnongko Glagah Kemiri	<b>(48)</b> (4) (2) (5) (5) (6) (4)	<b>(11)</b> (1) (1) (1) (1) (1) (1)	<b>12,06</b>	<b>4.706</b>

KODE	NAMA WILAYAH ADMINISTRASI						JUMLAH		LUAS WILAYAH (Km <sup>2</sup> )	JUMLAH PENDUDUK (Jiwa)
	KAPANEWON		KALURAHAN		PADUKUHAN		RT	RW		
				110° 34' 34,27" BT Nama Lurah : Payadi HP. 081395535512	7 8 9 10 11	Gebang Bareng Panggang Ngasem Wates	(4) (6) (4) (4) (4)	(1) (1) (1) (1) (1)		
<b>34.03.17.2003</b>			<b>3</b>	<b>KEMADANG</b> Alamat: Jl. Baron Km. 16, Kemadang, Tanjungsari, Gunungkidul, 55881 Koordinat: 08° 05' 34,33" LS 110° 34' 13,41" BT Nama Lurah : H. Sutono HP. 081392538356	1 2 3 4 5 6 7 8 9 10 11 12 13 14 15 16 17	Kelor Lor Kelor Kidul Kanigoro Kayubimo Tenggang Ngelo Pucung Nglaos Ngasem Karang Lor I Karang Lor II Suru Kemadang kulon Watubelah Sumuran Rejosari Ngepung	<b>(58)</b> (4) (6) (2) (4) (4) (2) (2) (2) (3) (4) (4) (4) (2) (4) (4) (5) (2)	<b>(17)</b> (1) (1) (1) (1) (1) (1) (1) (1) (1) (1) (1) (1) (1) (1) (1) (1) (1)	<b>15,9</b>	<b>7.296</b>
<b>34.03.17.2004</b>			<b>4</b>	<b>BANJAREJO</b> Alamat: Padangan, Banjarejo, Tanjungsari, Gunungkidul, 55881 Koordinat: 08° 05' 47,31" LS	1 2 3 4 5 6	Jarah I Jarah II Jarah III Jambu Sangen I Sangen II	<b>(76)</b> (4) (2) (2) (4) (4) (4)	<b>(21)</b> (1) (1) (1) (1) (1) (1)	<b>14,03</b>	<b>6.049</b>

KODE	NAMA WILAYAH ADMINISTRASI						JUMLAH		LUAS WILAYAH (Km <sup>2</sup> )	JUMLAH PENDUDUK (Jiwa)
	KAPANEWON		KALURAHAN		PADUKUHAN		RT	RW		
				110° 35' 58,91" BT Nama Lurah : Dwi Haryanto Hp. 082325060500	7 8 9 10 11 12 13 14 15 16 17 18 19 20 21	Keruk I Keruk II Keruk III Keruk IV Klepu I Klepu II Weru Ngepoh Kunang Padangan Wuluh Wonosari Melikan Wonosobo I Wonosobo II	(4) (4) (3) (3) (4) (2) (4) (4) (4) (4) (4) (4) (4) (4) (4) (4)	(1) (1) (1) (1) (1) (1) (1) (1) (1) (1) (1) (1) (1) (1) (1) (1)		
<b>34.03.17.2005</b>			<b>5</b>	<b>NGESTIREJO</b> Alamat: Mrico, Ngestirejo, Tanjungsari, Gunungkidul, 55881 Koordinat: 08° 05' 26,41" LS 110° 36' 44,02" BT Nama Lurah : Wahyu Suhendri HP. 087839877866	1 2 3 4 5 6 7 8 9 10 11 12 13	Mrico Jaten Kudu Kerjo Gatak I Gatak II Walikangin Brono I Brono II Mendang I Mendang II Mendang III Cabean	<b>(57)</b> (6) (5) (4) (3) (4) (3) (8) (4) (4) (4) (4) (4) (4)	<b>(13)</b> (1) (1) (1) (1) (1) (1) (1) (1) (1) (1) (1) (1) (1)	<b>14,29</b>	<b>5.888</b>
<b>34.03.18</b>	<b>18</b>	<b>PURWOSARI</b> Alamat: Jl. Raya		<b>Jml Kalurahan : 5</b>		<b>Jml Padukuhan : 32</b>	<b>229</b>	<b>32</b>	<b>71,76</b>	<b>21.308</b>



KODE	NAMA WILAYAH ADMINISTRASI					JUMLAH		LUAS WILAYAH (Km <sup>2</sup> )	JUMLAH PENDUDUK (Jiwa)	
	KAPANEWON		KALURAHAN		PADUKUHAN		RT			RW
		Purwosari, Petoyoan, Giritirto, Purwosari, Gunungkidul, 558872 Telp. (0274) 7499884 Koordinat: 08° 00' 01,20" LS 110° 22' 53,00" BT Nama Panewu : Purwono, S.IP.,M.Si. HP. 0813228490056								
<b>34.03.18.2001</b>			<b>1</b>	<b>GIRIPURWO</b> Alamat: Widoro, Giripurwo, Purwosari, Gunungkidul, 55872 Koordinat: 08° 01' 48,86" LS 110° 24' 11,47" BT Nama Lurah : Supriyadi Hp. 081328809038	1 2 3 4 5 6 7 8 9 10	Kacangan Jlumbang Tlogowarak Temon Widoro Klampok Gumbeng Gubar Sumur Karangnongko	<b>(98)</b> (8) (6) (7) (8) (15) (16) (8) (10) (12) (8)	<b>(10)</b> (1) (1) (1) (1) (1) (1) (1) (1) (1) (1)	<b>27,26</b>	<b>9.137</b>
<b>34.03.18.2002</b>			<b>2</b>	<b>GIRICAHYO</b> Alamat: Karangtengah, Giricahyo, Purwosari, Gunungkidul, 55872 Koordinat: 08° 01' 38,64" LS 110° 22' 08,17" BT Nama Lurah : Suparyana	1 2 3 4 5 6 7	Gabug Wuni Karangtengah Jurug Nglumbang Jati Jambu	<b>(45)</b> (5) (8) (5) (3) (9) (5) (10)	<b>(7)</b> (1) (1) (1) (1) (1) (1) (1)	<b>16,36</b>	<b>4.292</b>

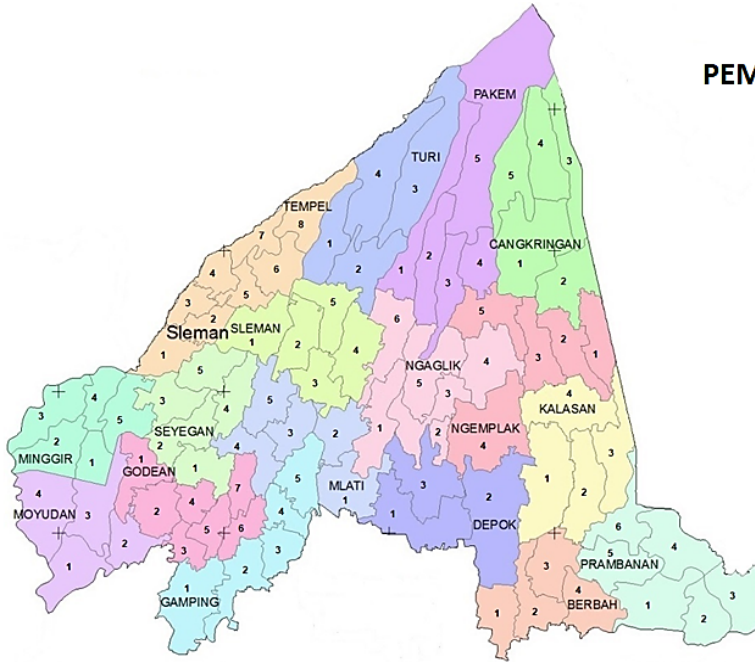
KODE	NAMA WILAYAH ADMINISTRASI					JUMLAH		LUAS WILAYAH (Km <sup>2</sup> )	JUMLAH PENDUDUK (Jiwa)	
	KAPANEWON		KALURAHAN		PADUKUHAN		RT			RW
				HP. 081229481304						
<b>34.03.18.2003</b>			<b>3</b>	<b>GIRIJATI</b> Alamat: Dringo, Girijati, Purwosari, Gunungkidul, 55872 Koordinat: 08° 00' 08,43" LS 110° 20' 42,64" BT Nama Lurah : Karsono Hp. 082333928257	1 2 3 4	Watugajah Parangrejo Dringo Jorong	<b>(21)</b> (4) (5) (6) (6)	<b>(4)</b> (1) (1) (1) (1)	<b>7,65</b>	<b>2.134</b>
<b>34.03.18.2004</b>			<b>4</b>	<b>GIRIASIH</b> Alamat: Trasih, Giriasih, Purwosari, Gunungkidul, 55872 Koordinat: 07° 59' 38,69" LS 110° 22' 00,12" BT Nama Lurah : Suwitono HP. 082331431969	1 2 3 4	Klepu Trasih Ngoro-oro Wonolagi	<b>(14)</b> (4) (4) (4) (2)	<b>(4)</b> (1) (1) (1) (1)	<b>8,43</b>	<b>1.532</b>
<b>34.03.18.2005</b>			<b>5</b>	<b>GIRITIRTO</b> Alamat: Jl. Raya Purwosari, Nglegok, Giritirto, Purwosari, Gunungkidul, 55872 Koordinat: 07° 59' 59,28" LS 110° 22' 54,56" BT Nama Lurah :	1 2 3 4 5 6 7	Petoyan Nglegok Gading Susukan Tompak Ploso Blado	<b>(51)</b> (8) (5) (9) (4) (7) (9) (9)	<b>(7)</b> (1) (1) (1) (1) (1) (1) (1)	<b>12,06</b>	<b>4.213</b>

KODE	NAMA WILAYAH ADMINISTRASI						JUMLAH		LUAS WILAYAH (Km <sup>2</sup> )	JUMLAH PENDUDUK (Jiwa)
	KAPANEWON		KALURAHAN		PADUKUHAN		RT	RW		
				Haryono Hp. 087839454566						
<b>JUMLAH</b>	<b>18 Kapanewon</b>		<b>144 Kalurahan</b>		<b>1.429 Padukuhan</b>		<b>6.822</b>	<b>1.492</b>	<b>1.475,64</b>	<b>774.441</b>

## **KODE DAN DATA WILAYAH ADMINISTRASI PEMERINTAHAN DAERAH ISTIMEWA YOGYAKARTA**

**NAMA KABUPATEN : SLEMAN**  
**KODE WILAYAH : 34.04**  
**ALAMAT : Jl. Parasamya, Sleman, Kode Pos 55511**  
**NOMOR TELEPON : (0274) 868405 Fax. (0274) 868945**

## PEMBAGIAN DAERAH ADMINISTRASI KABUPATEN SLEMAN



### I. KAPANEWON GAMPING

1. Kalurahan Balecatar
2. Kalurahan Ambarketawang
3. Kalurahan Banyuraden
4. Kalurahan Nogotirto
5. Kalurahan Trihanggo

### II. KAPANEWON GODEAN

1. Kalurahan Sidorejo
2. Kalurahan Sidoluhur
3. Kalurahan Sidomulyo
4. Kalurahan Sidoagung
5. Kalurahan Sidokarto
6. Kalurahan Sidoarum
7. Kalurahan Sidomoyo

### III. KAPANEWON MOYUDAN

1. Kalurahan Sumberahayu
2. Kalurahan Sumbersari
3. Kalurahan Sumberagung
4. Kalurahan Sumberarum

### IV. KAPANEWON MINGGIR

1. Kalurahan Sendangarum
2. Kalurahan Sendangmulyo
3. Kalurahan Sendangagung
4. Kalurahan Sendangsari
5. Kalurahan Sendangrejo

### V. KAPANEWON SEYEGAN

1. Kalurahan Margoluwih
2. Kalurahan Margodadi
3. Kalurahan Margokaton
4. Kalurahan Margomulyo
5. Kalurahan Margoagung

### VI. KAPANEWON MLATI

1. Kalurahan Sinduadi
2. Kalurahan Sendangadi
3. Kalurahan Tlogoadi
4. Kalurahan Tirtoadi
5. Kalurahan Sumberadi

### VII. KAPANEWON DEPOK

1. Kalurahan Caturtunggal
2. Kalurahan Maguwoharjo
3. Kalurahan Condongcatar

### VIII. KAPANEWON BERBAH

1. Kalurahan Sendangtirto
2. Kalurahan Tegaltirto
3. Kalurahan Kalitirto
4. Kalurahan Jogotirto

### IX. KAPANEWON PRAMBANAN

1. Kalurahan Sumberharjo
2. Kalurahan Wukirharjo
3. Kalurahan Gayamharjo
4. Kalurahan Sambirejo
5. Kalurahan Madurejo
6. Kalurahan Bokoharjo

### X. KAPANEWON KALASAN

1. Kalurahan Purwomartani
2. Kalurahan Tirtomartani
3. Kalurahan Tamanmartani
4. Kalurahan Selomartani

### XI. KAPANEWON NGEEMPLAK

1. Kalurahan Sindumartani
2. Kalurahan Bimomartani
3. Kalurahan Widodomartani
4. Kalurahan Wedomartani
5. Kalurahan Umbulmartani

### XII. KAPANEWON NGAGLIK

1. Kalurahan Sariharjo
2. Kalurahan Minomartani
3. Kalurahan Sinduharjo
4. Kalurahan Sukoharjo
5. Kalurahan Sardonoarjo
6. Kalurahan Donoharjo

### XIII. KAPANEWON SLEMAN

1. Kalurahan Caturharjo
2. Kalurahan Triharjo
3. Kalurahan Tridadi
4. Kalurahan Pandowoharjo
5. Kalurahan Trimulyo

### XIV. KAPANEWON TEMPEL

1. Kalurahan Banyurejo
2. Kalurahan Tambakrejo
3. Kalurahan Sumberrejo
4. Kalurahan Pondokrejo
5. Kalurahan Mororejo
6. Kalurahan Margorejo
7. Kalurahan Lumbungrejo
8. Kalurahan Merdikorejo

### XV. KAPANEWON TURI

1. Kalurahan Bangunkerto
2. Kalurahan Donokerto
3. Kalurahan Girikerto
4. Kalurahan Wonokerto

### XVI. KAPANEWON PAKEM

1. Kalurahan Puwobinangun
2. Kalurahan Candibinangun
3. Kalurahan Harjobinangun
4. Kalurahan Pakembinangun
5. Kalurahan Hargobinangun

### XVII. KAPANEWON CANGKRINGAN

1. Kalurahan Argomulyo
2. Kalurahan Wukirsari
3. Kalurahan Glagaharjo
4. Kalurahan Kepuharjo
5. Kalurahan Umbulharjo

KODE	NAMA WILAYAH ADMINISTRASI					JUMLAH		LUAS WILAYAH (Km <sup>2</sup> )	JUMLAH PENDUDUK (Jiwa)	
	KAPANEWON	KALURAHAN		PADUKUHAN		RT	RW			
34.04.01	1	<b>GAMPING</b> Alamat: Patukan, Ambarketawang, Gamping, Sleman, 55295 Telp. (0274) 617069 Koordinat: 7°47'44,21" LS 110°19'18,60" BT Nama Panewu: Drs. Sarjono, M.Si. HP. 081328103236					604	185	29,50	94.312
34.04.01.2001			1	<b>BALECATUR</b> Alamat: Jl. Wates Km 7, Balecatur, Gamping, Sleman, 55295 Telp. (0274) 799176 Koordinat: 7°48'14,38" LS 110°18'11,91" BT Nama Lurah : Andri Septianto HP. 085643445555	1 2 3 4 5 6 7 8 9 10 11 12 13 14 15 16 17 18	Pasekan Kidul Pasekan Lor Nyamplung Kidul Nyamplung Lor Kluwih Sumber Sumber Gamol Gamol Ngaran Pereng Kembang Pereng Dawe Jatisawit Jitengan Sembung Temuwuh Kidul Temuwuh Lor Gejawan Kulon Gejawan Wetan	136	53	9,86	19.754

KODE	NAMA WILAYAH ADMINISTRASI						JUMLAH		LUAS WILAYAH (Km <sup>2</sup> )	JUMLAH PENDUDUK (Jiwa)
	KAPANEWON		KALURAHAN		PADUKUHAN		RT	RW		
34.04.01.2002			2	<b>AMBARKETAWANG</b> Alamat: Jl. Wates Km 5, Ambarketawang, Gamping, Sleman, 55294 Telp. (0274) 797496 Koordinat: 7°48'0,51" LS 110°19'13,18" BT Nama Lurah: Sumaryanto HP. 08122775718	1 2 3 4 5 6 7 8 9 10 11 12 13	Mejing Lor Mejing Wetan Mejing Kidul Gamping Lor Gamping Tengah Gamping Kidul Patukan Bodeh Tlogo Depok Kalimanjung Mancasan Watulangkah	122	38	6,28	21.999
34.04.01.2003			3	<b>BANYURADEN</b> Alamat: Tegalyoso, Banyuraden, Gamping, Sleman, 55293 Telp. (0274) 621626 Koordinat: 7°47'16,82" LS 110°20'3,48" BT Nama Lurah: Sudarisman, S.T. HP. 081227505758	1 2 3 4 5 6 7 8	Banyumeneng Kanoman Dukuh Sodomaran Kaliabu Dowangan Sukunan Modinan	99	22	4,25	16.173
34.04.01.2004			4	<b>NOGOTIRTO</b> Alamat: Jl. Kramatan, Nogotirto, Gamping, Sleman, 55592 Telp. (0274) 541567	1 2 3 4	Kajor Kwarasan Karang Tengah Ponowaren	145	38	3,49	18.207

KODE	NAMA WILAYAH ADMINISTRASI						JUMLAH		LUAS WILAYAH (Km <sup>2</sup> )	JUMLAH PENDUDUK (Jiwa)
	KAPANEWON		KALURAHAN		PADUKUHAN		RT	RW		
				Koordinat: 7°46'29,38" LS 110°20'4,08" BT Nama Lurah: Faizin, S.Sos. HP. 0816675779	5 6 7 8	Nogosaren Cambahan Mlangi Sawahan Mlangi				
<b>34.04.01.2005</b>			<b>5</b>	<b>TRIHANGGO</b> Alamat: Jl. Jambon, Biru, Trihanggo, Gamping, Sleman, 55291 Telp. (0274) 7481075 Koordinat: 7°45'40,29" LS 110°20'41,06" BT Nama Lurah: Fajar Yunior, S.H. HP. 081229944495	1 2 3 4 5 6 7 8 9 10 11 12	Kronggahan I Kronggahan II Ngawen Mayangan Trini Baturan Jambon Bedog Salakan Nusupan Biru Panggungan	<b>102</b>	<b>34</b>	<b>5,62</b>	<b>18.179</b>
<b>34.04.02</b>	<b>2</b>	<b>GODEAN</b> Alamat: Jl.Godean Km 9.5, Sidoagung, Godean, Sleman, 55564 Telp. (0274) 798001 Koordinat: 7°46'10,79" LS 110°18'0,14" BT Nama Panewu: Ikhsan Waluyo, S.Sos., MAP					<b>423</b>	<b>172</b>	<b>26,68</b>	<b>70.258</b>



KODE	NAMA WILAYAH ADMINISTRASI						JUMLAH		LUAS WILAYAH (Km <sup>2</sup> )	JUMLAH PENDUDUK (Jiwa)
	KAPANEWON		KALURAHAN		PADUKUHAN		RT	RW		
		HP. 085643452767								
<b>34.04.02.2001</b>			<b>1</b>	<b>SIDOREJO</b> Alamat: Bletuk, Sidorejo, Godean, Sleman, 55564 Telp. (0274) 794547 Koordinat: 7°45'39,27" LS 110°16'2,25"BT Nama Lurah: Isharyanto HP. 081328666589	1 Kwagon 2 Pare II 3 Pare III 4 Pare IV 5 Bantut 6 Jering VI 7 Kleben 8 Jering VIII 9 Kliwonan 10 Ganjuran 11 Sangonan 12 Kemirisewu 13 Dongkelan	<b>57</b>	<b>27</b>	<b>5,28</b>	<b>6.866</b>	
<b>34.04.02.2002</b>			<b>2</b>	<b>SIDOLUHUR</b> Alamat: Ngabangan, Sidoluhur, Godean, Sleman, 55564 Telp. (0274) 797393 Koordinat: 7°45'59,38" LS 110°17'18,85" BT Nama Lurah: Hernawan Zudanto, S.E. HP. 082243010662	1 Sokonilo 2 Berjo Kulon 3 Berjo Kidul 4 Berjo Wetan 5 Ngabangan 6 Jowah 7 Pandean 8 Kunden 9 Gatak 10 Dadapan 11 Serangan 12 Mertosutan 13 Tebon 14 Kragilan 15 Krajan	<b>77</b>	<b>35</b>	<b>5,19</b>	<b>9.994</b>	

KODE	NAMA WILAYAH ADMINISTRASI						JUMLAH		LUAS WILAYAH (Km <sup>2</sup> )	JUMLAH PENDUDUK (Jiwa)
	KAPANEWON		KALURAHAN		PADUKUHAN		RT	RW		
34.04.02.2003			3	<b>SIDOMULYO</b> Alamat: Brongkol II, Sidomulyo, Godean, Sleman, 55564 Telp. (0274) 797392 Koordinat: 7°46'43,64" LS 110°17'27,23" BT Nama Lurah: Rustho Busono HP. 08560221820	1 2 3 4 5 6 7 8	Pirak Bulus Brongkol Sembuh Lor Sembuh Kidul Gancangan V Gancangan VI Gancangan VII Gancangan VIII	38	18	2,5	6.477
34.04.02.2004			4	<b>SIDOAGUNG</b> Alamat: Jl.Godean Km 10, Geneng II, Sidoagung, Godean, Sleman, 55564 Telp. (0274) 797406 Koordinat: 7°46'4,10" LS 110°17'38,47" BT Nama Lurah: Edy Utomo HP. 082137849977	1 2 3 4 5 6 7 8	Senuko Sentul Geneng Gendingan Godean Jowah Kramen Bendungan Genitem	45	17	3,32	9.421
34.04.02.2005			5	<b>SIDOKARTO</b> Alamat: Dukuh XIV, Sidokarto, Godean, Godean, Sleman, 55564 Telp. (0274) 797449	1 2 3 4 5 6	Jethak I Jethak II Klajuran Semarangan Ngawen Wirokramen	70	26	3,64	11.875

KODE	NAMA WILAYAH ADMINISTRASI						JUMLAH		LUAS WILAYAH (Km <sup>2</sup> )	JUMLAH PENDUDUK (Jiwa)
	KAPANEWON		KALURAHAN		PADUKUHAN		RT	RW		
				Koordinat: 7°46'36,84" LS 110°18'14,83" BT Nama Lurah: H. Istiyarto Agus Sutaryo, SE. HP. 085743557525	7 8 9 10 11 12 13 14	Sorolaten Prenggan Jetis Prenggan Rewulu Wetan Rewulu Kulon Sembuh Wetan Nogosari Dukuh				
34.04.02.2006			6	<b>SIDOARUM</b> Alamat: Nglarang, Sidoarum, Godean, Sleman, 55564 Telp. (0274) 798707 Koordinat: 7°46'31,77" LS 110°19'32,52" BT Nama Lurah: Pujiastutik, S.H. HP. 082137448290	1 2 3 4 5 6 7 8	Cokrokonteng Bantulan Beji Cokrobedog Kramat Potrowangsan Tangkilan Sebaran	87	25	3,73	16.879
34.04.02.2007			7.	<b>SIDOMOYO</b> Alamat: Jl. Cebongan Km 1.2, Tegaln V, Sidomoyo, Godean Telp. (0274) 7499199 Koordinat: 7°45'50,75" LS 110°19'14,78" BT Nama Lurah: Hariyadi HP. 081903714433	1 2 3 4 5 6 7 8 9 10	Simping Beluran Karanglo Dukuh Tegaln Karakan Krandon Pete Sawahn Ngrenak Kidul	49	24	3,02	8.746

KODE	NAMA WILAYAH ADMINISTRASI					JUMLAH		LUAS WILAYAH (Km <sup>2</sup> )	JUMLAH PENDUDUK (Jiwa)	
	KAPANEWON		KALURAHAN		PADUKUHAN		RT			RW
					11	Ngrenak Lor				
<b>34.04.03</b>	<b>3</b>	<b>MOYUDAN</b> Alamat: Jl. Gedongan, Klangon, Sumberagung, Moyudan, Sleman, 55563 Telp. (0274) 491838 Koordinat: 7°46'22,46" LS Nama Panewu: Harsowasono, S.IP, MA. HP. 081392559810					<b>353</b>	<b>151</b>	<b>27,62</b>	<b>33.557</b>
<b>34.04.03.2001</b>			<b>1</b>	<b>SUMBERRAHAYU</b> Alamat: Jl. Raya Klangon-Tempel Km 2.4, Sumberahayu, Moyudan, Sleman, 55563 Koordinat: 7°48'1,79" LS 110°14'45,85" BT Nama Lurah: Sigit Tri Susanto, S.E. HP. 083869746002	1	Gamplong I	<b>74</b>	<b>34</b>	<b>6,31</b>	<b>6.569</b>
					2	Gamplong II				
					3	Gamplong III				
					4	Gamplong IV				
					5	Gamplong V				
					6	Goser				
					7	Moyudan				
					8	Barepan				
					9	Dagen				
					10	Kembangan I				
					11	Kembangan II				
					12	Betakan				
					13	Saren				
					14	Klampis				
					15	Sangubanyu				

KODE	NAMA WILAYAH ADMINISTRASI						JUMLAH		LUAS WILAYAH (Km <sup>2</sup> )	JUMLAH PENDUDUK (Jiwa)
	KAPANEWON		KALURAHAN		PADUKUHAN		RT	RW		
34.04.03.2002			2	<b>SUMBERSARI</b> Alamat: Blendung VIII, Sumbersari, Moyudan, Sleman, 55563 Telp. (0274) 7499503 Koordinat: 7°47'6,91" LS 110°16'14,64" BT Nama Lurah: Sukadi HP. 081802648120	1	Tegal Rejo	90	35	5,46	8.205
				2	Klisat					
				3	Nasri					
				4	Semingin					
				5	Tumut					
				6	Menulis					
				7	Tiwir					
				8	Blendung					
				9	Bendosari					
				10	Ngaglik					
				11	Gesikan					
				12	Nglahar					
				13	Sombangan					
34.04.03.2003			3	<b>SUMBERAGUNG</b> Alamat: Gedongan, Sumberagung, Moyudan, Sleman, 55563 Telp. (0274) 798506 Koordinat: 7°45'37,11" LS 110°15'32,70" BT Nama Lurah: Drs. Duldjiman HP. 082134454948	1	Celungan	113	47	8,2	11.752
				2	Kaliurang					
				3	Kruwet					
				4	Sumberan					
				5	Ngento-ento					
				6	Nulisan					
				7	Ponggok					
				8	Kedung Banteng					
				9	Kaliduren I					
				10	Pendulan					
				11	Kaliduren II					
				12	Kaliduren III					
				13	Jowahan					
				14	Karang					
				15	Mergan					
				16	Pajangan					
				17	Pucanganom					

KODE	NAMA WILAYAH ADMINISTRASI					JUMLAH		LUAS WILAYAH (Km <sup>2</sup> )	JUMLAH PENDUDUK (Jiwa)	
	KAPANEWON		KALURAHAN		PADUKUHAN		RT			RW
					18 19 20 21	Turgenen Gatak Malangan Gedongan				
<b>34.04.03.2004</b>			<b>4</b>	<b>SUMBERARUM</b> Alamat: Setran, Sumberarum, Moyudan, Sleman, 55563 Telp. (0274) 7104178 Koordinat: 7°45'59,11" LS 110°13'59,17" BT Nama Lurah: Sukamto HP. 082243433770	1 2 3 4 5 6 7 8 9 10 11 12 13 14 15 16	Jetis Puluhan Pingitan Jitar Jitar Dukuh Jitar Ngeplak Karanganjir Sejati Pasar Sejati Desa Sejati Dukuh Sejati Trukan Pakelan Setran Donon Tegal Donon Sermo	<b>76</b>	<b>35</b>	<b>7,65</b>	<b>7.031</b>
<b>34.04.04</b>	<b>4.</b>	<b>MINGGIR</b> Alamat: Jl. Kebonagung, Sendangagung, Minggir, Sleman, 55562 Telp. (0274) 7492873 Koordinat: 7°43'32,09" LS 110°14'5,80" BT Nama Panewu: Drs. Rasyid Ratnadi					<b>328</b>	<b>151</b>	<b>27,27</b>	<b>32.449</b>

KODE	NAMA WILAYAH ADMINISTRASI						JUMLAH		LUAS WILAYAH (Km <sup>2</sup> )	JUMLAH PENDUDUK (Jiwa)
	KAPANEWON	KALURAHAN		PADUKUHAN		RT	RW			
	Sosiawan, M.Si HP. 081326216339									
<b>34.04.04.2001</b>		<b>1</b>	<b>SENDANGARUM</b> Alamat: Daratan, Sendangarum, Minggir, Sleman, 55562 Koordinat: 7°44'36,69" LS 110°15'18,51" BT Nama Lurah: Wiwik Retno Yulianti HP. 081225409393	1 2 3 4 5 6 7 8 9	Daratan I Daratan II Daratan III Soromintan Toglengan Sanan Ngijon Singojayan Tinggen	<b>40</b>	<b>20</b>	<b>3,45</b>	<b>3.603</b>	
<b>34.04.04.2002</b>		<b>2</b>	<b>SENDANGMULYO</b> Alamat: Dondongan, Sendangmulyo, Minggir, Sleman, 55562 Telp. (0274) 7484035 Koordinat: 7°44'33,53" LS 110°13'49,17" BT Nama Lurah: Budi Susanto HP. 087731386136	1 2 3 4 5 6 7 8 9 10 11 12 13 14 15 16	Prapak Kulon Mergan Prapak Wetan Sembuhan Kidul Sembuhan Lor Sumber Slarongan Blimbingan Dondongan Klepu Kidul Klepu Lor Jetis Kwayuhan Krompakan Sragan Banaran Diro	<b>75</b>	<b>34</b>	<b>6,7</b>	<b>6.927</b>	

KODE	NAMA WILAYAH ADMINISTRASI					JUMLAH		LUAS WILAYAH (Km <sup>2</sup> )	JUMLAH PENDUDUK (Jiwa)	
	KAPANEWON		KALURAHAN		PADUKUHAN		RT			RW
34.04.04.2003			3	<b>SENDANGAGUNG</b> Alamat: Jl. Kebonagung,Pojok V, Sendangagung, Minggir, Sleman, 55562 Telp. (0274) 7492873 Koordinat: 7°43'36,12" LS 110°14'4,64" BT Nama Kepala Desa: Nama Lurah: Raden Heru Prasetya Wibawa, SE. HP. 087701800100	1 2 3 4 5 6 7 8 9 10 11 12 13 14 15	Kisik I Minggir II Minggir III Pojok IV Pojok V Watugajah VI Bontitan VII Brajan VIII Kliran IX Bekelan X Tengahan XI Tengahan XII Dukuhan XIII Nanggulan XIV Jomboran XV	67	34	6,56	8.186
34.04.04.2004			4	<b>SENDANGSARI</b> Alamat: Gatak, Sendangsari, Minggir, Sleman, 55562 Telp. (0274) 7481171 Koordinat: 7°42'48,18" LS 110°15'32,18" BT Nama Lurah: Afan Nur Hisan HP. 081802615445	1 2 3 4 5 6 7 8 9 10 11 12	Pranan Jetis Depok Jogorejo Badran Kidul Dalangan Plembon Bandan Parakan Kulon Gatak Parakan Wetan Sutan Denokan	59	26	4,58	5.144



KODE	NAMA WILAYAH ADMINISTRASI						JUMLAH		LUAS WILAYAH (Km <sup>2</sup> )	JUMLAH PENDUDUK (Jiwa)
	KAPANEWON		KALURAHAN		PADUKUHAN		RT	RW		
34.04.04.2005			5	<b>SENDANGREJO</b> Alamat: Sidorejo, Sendangrejo, Minggir, Sleman, 55562 Telp. (0274) 7484975 Koordinat: 7°43'31,96" LS 110°15'58,47" BT Nama Lurah: Herjanto HP. 08121598938	1	Jonggrangan	87	37	5,98	8.589
					2	Ngepringan II				
					3	Balangan				
					4	Ngepringan IV				
					5	Sunggingan				
					6	Kedungprahu				
					7	Nglengking				
					8	Butuhan				
					9	Botokan				
					10	Jaten				
					11	Jarakan				
					12	Tobayan				
					13	Padon				
					14	Ngaran				
					15	Ngagul-agulan				
					16	Soronandan				
34.04.05	5	<b>SEYEGAN</b> Alamat: Jl. Terwilen, Margoadi, Seyegan, Sleman, 55561 Telp. (0274) 794376 Koordinat: 7°43'16,08" LS 110°18'29,96" BT Nama Panewu: Drs. Yakti Yudanto HP. 081328097462				401	146	26,63	51.324	

KODE	NAMA WILAYAH ADMINISTRASI						JUMLAH		LUAS WILAYAH (Km <sup>2</sup> )	JUMLAH PENDUDUK (Jiwa)
	KAPANEWON		KALURAHAN		PADUKUHAN		RT	RW		
34.04.05.2001			1	<b>MARGOLUWIH</b> Alamat: Klaci II, Margoluwih, Seyegan, Sleman, 55561 Telp. (0274) 7496461 Koordinat: 7°45'29,66" LS 110°17'39,51" BT Nama Lurah: Sunaryo HP. 082133699327	1	Klinyo	75	29	5	10.806
					2	Klangkapan I				
					3	Klangkapan II				
					4	Klaci I				
					5	Klaci II				
					6	Klaci III				
					7	Barak I				
					8	Barak II				
					9	Cibuk Lor I				
					10	Cibuk Lor II				
					11	Cibuk Kidul				
					12	Mandungan I				
					13	Mandungan II				
					14	Ngentak				
34.04.05.2002			2	<b>MARGODADI</b> Alamat: Gendengan (Jl. Godean-Seyegan), Margodadi, Seyegan, Sleman, 55561 Koordinat: 7°44'16,76" LS 110°17'56,91" BT Nama Lurah: Djalmo Susilodiprodo HP. 085942153859	1	Beran	72	29	6,11	9.263
					2	Kandangan				
					3	Kurahan III				
					4	Kurahan IV				
					5	Pendekan				
					6	Jlegongan				
					7	Jagalan				
					8	Japanan				
					9	Grogol				
					10	Kadipiro				
					11	Mranggen				
					12	Druju				
					13	Pete				
					14	Kasuran				
					15	Terwilen				
					16	Tegalweru				

KODE	NAMA WILAYAH ADMINISTRASI						JUMLAH		LUAS WILAYAH (Km <sup>2</sup> )	JUMLAH PENDUDUK (Jiwa)
	KAPANEWON		KALURAHAN		PADUKUHAN		RT	RW		
34.04.05.2003			3	<b>MARGOKATON</b> Alamat: Jl. KebonAgung Km. 17, Susukan III, Margokaton, Seyegan, Sleman, 55561 Telp. (0274) 794404 Koordinat: 7°42'55,43" LS 110°17'22,38" BT Nama Lurah: Anggit Bimanyu, S.P. HP. 08121591263	1 2 3 4 5 6 7 8 9 10 11 12	Susukan I Susukan II Susukan III Somokaton Ngaran Planggok Grajegan Bolu Nyamplung Seyegan Sonoharjo Bantulan	82	25	5,15	7.809
34.04.05.2004			4	<b>MARGOMULYO</b> Alamat: Jl. Mulia No. 1, Margomulyo, Seyegan, Sleman, 55561 Telp. (0274) 794462 Koordinat: 7°43'14,42" LS 110°18'30,49" BT Nama Lurah: Eko Puji Mulyanto HP. 087720316339	1 2 3 4 5 6 7 8 9 10 11 12 13	Sawahan Jumeneng Gerjen Ngemplak Kamal Kulon Sompokan Kregolan Mangsel Daplokan Kasuran Mriyan Jingin Jamblangan	88	28	5,19	12.979
34.04.05.2005			5	<b>MARGOAGUNG</b> Alamat: Jl. Tegal Gentan, Margoagung, Seyegan, Sleman,	1 2 3	Watukarung Dukuh Banyuurip	84	35	5,18	10.467

KODE	NAMA WILAYAH ADMINISTRASI						JUMLAH		LUAS WILAYAH (Km <sup>2</sup> )	JUMLAH PENDUDUK (Jiwa)
	KAPANEWON		KALURAHAN		PADUKUHAN		RT	RW		
				55561 Telp. (0274) 7486582 Koordinat: 7°42'30,81" LS 110°18'29,47" BT Nama Lurah: Djarwo Suharto HP. 087738124919	4 5 6 7 8 9 10 11 12	Beteng Somorai Tegalgentan Nganggrung Gondang Krapyak Barepan Klawisan Ngino				
<b>34.04.06</b>	<b>6</b>	<b>MLATI</b> Alamat: Jl. Cebongan, Tlogoadi, Mlati, Sleman, 55286 Telp. (0274) 869412 Koordinat: 7°44'2,44" LS 110°19'43,31" BT Nama Panewu: Drs. Arifin, M.Laws HP. 0818251003					<b>571</b>	<b>224</b>	<b>28,52</b>	<b>93.159</b>
<b>34.04.06.2001</b>			<b>1</b>	<b>SINDUADI</b> Alamat: Rogoyudan, Sinduadi, Mlati, Sleman, 55284 Telp. (0274) 558210 Koordinat: 7°46'2,09" LS 110°21'44,41" BT Nama Lurah: H. Senen Haryanto, S.E.	1 2 3 4 5 6 7 8 9 10	Jetis Gedongan Ngaglik Kragilan Rogoyudan Patran Kutu Asem Jombor Lor Jombor Kidul Kutu Tegal	<b>201</b>	<b>65</b>	<b>7,37</b>	<b>34.558</b>

KODE	NAMA WILAYAH ADMINISTRASI						JUMLAH		LUAS WILAYAH (Km <sup>2</sup> )	JUMLAH PENDUDUK (Jiwa)
	KAPANEWON		KALURAHAN		PADUKUHAN		RT	RW		
				HP. 08121597723	11 12 13 14 15 16 17 18	Kutu Dukuh Blunyah Gede Karangjati Gemawang Pogung Lor Pogung Kidul Sendowo Purwosari				
<b>34.04.06.2002</b>			<b>2</b>	<b>SENDANGADI</b> Alamat: Jl. Magelang Km 7.8, Sendangadi, Mlati, Sleman, 55285 Telp. (0274) 865143 Koordinat: 07° 44' 13,41" LS 110°21'45,35" BT Nama Lurah: Sugengno HP. 085726040200	1 2 3 4 5 6 7 8 9 10 11 12 13 14	Mlati Krajan Mlati Dukuh Ngemplak Nganti Mraen Karanggeneng Banaran Mulungan Wetan Mlati Glondong Jatirejo Jongke Tengah Jongke Lor Jomblang Jaten Duwet	<b>116</b>	<b>54</b>	<b>5,36</b>	<b>18.144</b>
<b>34.04.06.2003</b>			<b>3</b>	<b>TLOGOADI</b> Alamat: Cebongan Lor, Tlogoadi, Mlati, Sleman, 55286 Koordinat: 7°43'54,55" LS 110°19'56,48" BT Nama Lurah:	1 2 3 4 5 6 7	Cebongan Kidul Cebongan Lor Toragan Gandekan Kalongan Sanggrahan Plaosan	<b>88</b>	<b>35</b>	<b>4,82</b>	<b>13.333</b>

KODE	NAMA WILAYAH ADMINISTRASI						JUMLAH		LUAS WILAYAH (Km <sup>2</sup> )	JUMLAH PENDUDUK (Jiwa)
	KAPANEWON		KALURAHAN		PADUKUHAN		RT	RW		
				Sutarja HP. 085868539474	8 9 10 11 12	Bolawen Karanglo Karang Bajang Nglarang Nambongan				
<b>34.04.06.2004</b>			<b>4</b>	<b>TIRTOADI</b> Alamat: Janturan, Tirtoadi, Mlati, Sleman, 55287 Telp. (0274) 7400980 Koordinat: 7°44'23,50" LS 110°19'24,38" BT Nama Lurah: Mardiharto HP. 081390086309	1 2 3 4 5 6 7 8 9 10 11 12 13 14 15	Pundong I Pundong II Pundong III Jembangan Pundong V Janturan Sanggrahan Kaweden Sendari Ketingan Gombang Rajek Lor Rajek Wetan Rajek Ngemplak Jetis	<b>68</b>	<b>31</b>	<b>4,97</b>	<b>11.135</b>
<b>34.04.06.2005</b>			<b>5</b>	<b>SUMBERADI</b> Alamat: Jl. Letkol Subadri Km 1.5, Candi, Sumberadi, Mlati, Sleman, 55288 Koordinat: 7°43'8,89" LS 110°19'41,99" BT Nama Lurah: Drs. Hadi Sunyoto HP. 081215645855	1 2 3 4 5 6 7 8 9 10 11	Keboan Burikan Warak Lor Warak Kidul Jodag Gabahan Konteng Jumeneng Lor Jumeneng Kidul Sayidan Bakalan	<b>98</b>	<b>39</b>	<b>6</b>	<b>15.989</b>

KODE	NAMA WILAYAH ADMINISTRASI					JUMLAH		LUAS WILAYAH (Km <sup>2</sup> )	JUMLAH PENDUDUK (Jiwa)	
	KAPANEWON		KALURAHAN		PADUKUHAN		RT			RW
					12 13 14 15	Brengosan Cabakan Tokerten Bedingin				
<b>34.04.07</b>	<b>7</b>	<b>DEPOK</b> Alamat: Jl. Ringroad Utara, Gandok, Caturtunggal, Depok, Sleman, 55283 Telp. (0274) 889874 Koordinat: 7°45'29,49" LS 110°23'37,35" BT Nama Panewu: Wawan Widianoro, S.IP, MPA HP. 0811260242					<b>714</b>	<b>228</b>	<b>35,567</b>	<b>123.886</b>
<b>34.04.07.2001</b>			<b>1</b>	<b>CATURTUNGAL</b> Alamat: Jl. Kaswari No. 2, Demangan Baru, Caturtunggal, Depok, Sleman, 55281 Telp. (0274) 514826 Koordinat: 7°46'36,88" LS 110°23'26,94" BT Nama Lurah: Agus Santoso, S.Psi. HP. 087845675999	1 2 3 4 5 6 7 8 9 10 11 12	Manggung Karangwuni Kocoran Blimbingsari Sagan Samirono Karangmalang Karanggayam Mrican Santren Papingan Ambarukmo	<b>293</b>	<b>93</b>	<b>11,057</b>	<b>44.568</b>

KODE	NAMA WILAYAH ADMINISTRASI						JUMLAH		LUAS WILAYAH (Km <sup>2</sup> )	JUMLAH PENDUDUK (Jiwa)
	KAPANEWON		KALURAHAN		PADUKUHAN		RT	RW		
					13	Gowok				
					14	Nologaten				
					15	Tempel				
					16	Janti				
					17	Ngentak				
					18	Tambakbayan				
					19	Kledokan				
					20	Seturan				
<b>34.04.07.2002</b>			<b>2</b>	<b>MAGUWOHARJO</b> Alamat: Jl. Maguwoharjo Ring Road Utara, Maguwoharjo, Depok, Sleman, 55282 Telp. (0274) 488739 Koordinat: 7°46'57,29" LS 110°25'48,87" BT Nama Lurah: Kasidi,S.E. HP. 0813288397899	1	Denokan	<b>206</b>	<b>71</b>	<b>15,01</b>	<b>36.470</b>
					2	Krodan				
					3	Jenengan				
					4	Pugeran				
					5	Sanggrahan				
					6	Nanggulan				
					7	Demangan				
					8	Corongan				
					9	Nayan				
					10	Kalongan				
					11	Tajem				
					12	Banjeng				
					13	Sembego				
					14	Setan				
					15	Meguwo				
					16	Ringinsari				
					17	Sambilegi Lor				
					18	Sambilegi Kidul				
					19	Karangploso				
					20	Kembang				



KODE	NAMA WILAYAH ADMINISTRASI						JUMLAH		LUAS WILAYAH (Km <sup>2</sup> )	JUMLAH PENDUDUK (Jiwa)
	KAPANEWON		KALURAHAN		PADUKUHAN		RT	RW		
34.04.07.2003			3	<b>CONDONGCATUR</b> Alamat: Gejayan, Condongcatur, Depok, Sleman, 55283 Telp. (0274) 885689 Koordinat: 7°45'25,72" LS 110°23'46,93" BT Nama Lurah: Reno Candra Sangaji, S.IP. HP. 081328779478	1	Tiyasan	215	64	9,5	42.848
				2	Manukan					
				3	Pondok					
				4	Sanggrahan					
				5	Gempol					
				6	Dero					
				7	Ngringin					
				8	Ngropoh					
				9	Dabag					
				10	Gejayan					
				11	Kaliwaru					
				12	Soropadan					
				13	Pringwulung					
				14	Kayen					
				15	Kentungan					
				16	Pikgondang					
				17	Gandok					
				18	Joho					
34.04.08	8	<b>BERBAH</b> Alamat: Sanggrahan, Tegaltirto, Berbah, Sleman, 55573 Telp. (0274) 4435301 Koordinat: 7°48'19,78" LS 110°26'34,11" BT Nama Panewu: Rohmiyanto, AP HP. 081328282813				358	144	22,99	55.791	

KODE	NAMA WILAYAH ADMINISTRASI					JUMLAH		LUAS WILAYAH (Km <sup>2</sup> )	JUMLAH PENDUDUK (Jiwa)
	KAPANEWON		KALURAHAN	PADUKUHAN		RT	RW		
34.04.08.2001			1	<b>SENDANGTIRTO</b> Alamat: Sribit, Sendangtirto, Berbah, Sleman, 55573 Telp. (0274) 7495574 Koordinat: 7°49'13,53" LS 110°25'49,60"BT Nama Lurah: Amir Junawan HP. 082135479434	1 Cepor 2 Dawukan 3 Gandu 4 Minggiran 5 Sribit 6 Sendang 7 Klakah 8 Kemasan 9 Munggon 10 Sekarsuli 11 Karangasem 12 Klodangan 13 Gamelan 14 Jetak 15 Tampungan 16 Kadipolo 17 Noyokerten 18 Maredan	99	43	5,22	17.920
34.04.08.2002			2	<b>TEGALTIRTO</b> Alamat: Kadisono, Tegaltirto, Berbah, Sleman, 55573 Koordinat: 7°48'29,01" LS 110°26'34,40" BT Nama Lurah: Sarjono HP. 081578745823	1 Jagalan 2 Tlogowono 3 Blendangan 4 Berbah 5 Krikilan 6 Kadisono 7 Kuton 8 Tegalsari 9 Pendem 10 Kuncen 11 Sompilan 12 Karang Wetan 13 Candirejo	87	35	5,73	12.775

KODE	NAMA WILAYAH ADMINISTRASI						JUMLAH		LUAS WILAYAH (Km <sup>2</sup> )	JUMLAH PENDUDUK (Jiwa)
	KAPANEWON		KALURAHAN		PADUKUHAN		RT	RW		
					14	Semoya				
34.04.08.2003			3	<b>KALITIRTO</b> Alamat: Jl. Tanjungtirto, Kalitirto, Berbah, Sleman, 55573 Koordinat: 7°47'31,64" LS 110°27'30,49" BT Nama Lurah: Arihadi HP. 087838768618	1 2 3 4 5 6 7 8 9 10 11 12 13 14 15 16	Mangunan Kalipentung Teguhan Jebresan Tanjungtirto Pondok Kulon Karang Sumber Lor Sumber Kulon Sumber Kidul Berbah Demangan Baran Bedilan Kaliajir Kidul Kaliajir Lor	93	34	6,2	13.903
34.04.08.2004			4	<b>JOGOTIRTO</b> Alamat: Karongan, Jogotirto, Berbah, Sleman, 55573 Koordinat: 7°48'52,35" LS 110°28'7,48" BT Nama Lurah: Mitha Mayasari S.Psi HP. 081329874049	1 2 3 4 5 6 7 8 9 10	Jragung Blambangan Morobangun Karongan Rejosari Krasakan Jlatren Bulu Kranggan I Kranggan II	79	32	5,84	11.193

KODE	NAMA WILAYAH ADMINISTRASI					JUMLAH		LUAS WILAYAH (Km <sup>2</sup> )	JUMLAH PENDUDUK (Jiwa)	
	KAPANEWON	KALURAHAN		PADUKUHAN		RT	RW			
34.04.09	9	<b>PRAMBANAN</b> Alamat: Jl. Solo Km. 17, Kranggan,Bokoharjo, Prambanan, Sleman,55572 Telp. (0274) 496388  Koordinat: 7°45'23,19" LS 110°29'24,11" BT  Nama Panewu: Drs. Ishadi Zayid, SH HP. 081328795617					385	160	41,35	54.250
34.04.09.2001			1	<b>SUMBERHARJO</b> Alamat: Daleman, Sumberharjo, Prambanan, Sleman, 55572 Koordinat: 7°48'38,98" LS 110°29'5,46" BT Nama Lurah: Kurniawan Widiyanto, S.E. HP. 08156853446	1 2 3 4 5 6 7 8 9 10 11 12 13 14 15 16 17 18	Dingin Daleman Polangan Ngeburan Jurugan Berjo Melikan Gunung Gebang Klero Dayakan Sengir Gamparan Bendungan Sawo Kenaran Pereng Umbulsari A Umbulsari B	106	42	9,17	14.824

KODE	NAMA WILAYAH ADMINISTRASI						JUMLAH		LUAS WILAYAH (Km <sup>2</sup> )	JUMLAH PENDUDUK (Jiwa)
	KAPANEWON		KALURAHAN		PADUKUHAN		RT	RW		
34.04.09.2002			2	<b>WUKIRHARJO</b> Alamat: Losari, Wukirharjo, Prambanan, Sleman, 55572 Koordinat: 7°49'10,03" LS 110°31'13,84" BT Nama Lurah: Turaji, S.E. HP. 081911488175	1	Klumprit I	26	12	4,01	2.757
					2	Klumprit II				
					3	Candisari				
					4	Losari I				
					5	Losari II				
					6	Watukangsi				
34.04.09.2003			3	<b>GAYAMHARJO</b> Alamat: Jali, Gayamharjo, Prambanan, Sleman, 55572 Koordinat: 7°47'56,73" LS 110°31'52,77" BT Nama Lurah: Parwoko, S.T. HP. 081391233961	1	Jali	45	17	6,55	4.612
					2	Gayam				
					3	Lemahbang				
					4	Nawung				
					5	Kalinongko Lor				
					6	Kalinongko Kidul				
					7	Jontro				
34.04.09.2004			4	<b>SAMBIREJO</b> Alamat: Gunungsari, Sambirejo, Prambanan, Sleman, 55572 Koordinat: 7°46'59,85" LS 110°29'36,81" BT Nama Lurah:	1	Sumberwatu	45	19	8,39	5.890
					2	Dawang Sari				
					3	Kikis				
					4	Gedang				
					5	Mlakan				
					6	Gunung Cilik				
					7	Gunungsari				

KODE	NAMA WILAYAH ADMINISTRASI						JUMLAH		LUAS WILAYAH (Km <sup>2</sup> )	JUMLAH PENDUDUK (Jiwa)
	KAPANEWON		KALURAHAN		PADUKUHAN		RT	RW		
				Wahyu Nugroho, S.E. HP. 08112633249	8	Nglengkong				
<b>34.04.09.2005</b>			<b>5</b>	<b>MADUREJO</b> Alamat: Serut, Madurejo, Prambanan, Sleman, 55572 Telp. (0274) 496850 Koordinat: 7°47'56,20" LS 110°28'59,33" BT Nama Lurah: Sumadi HP. 081328763444	1 2 3 4 5 6 7 8 9 10 11 12 13 14 15 16	Kembang Mutihan Kebondalem Gangsiran Nogosari Dukuh Beloran Potrojayan Serut Candisingo Majasem Tinjon Ketandan Sorogedug Lor Sorogedug Kidul Sembir	<b>85</b>	<b>40</b>	<b>7,83</b>	<b>13.786</b>
<b>34.04.09.2006</b>			<b>6</b>	<b>BOKOHARJO</b> Alamat: Jl. Prambanan - Piyungan, Bokoharjo, Prambanan, Sleman, 55572 Telp. (0274) 497856 Koordinat: 7°45'56,25" LS 110°29'19,32" BT Nama Lurah: Dody Heriyanto, S.E. HP. 087838271201	1 2 3 4 5 6 7 8 9 10 11	Pulerejo Klurak Baru Kranggan Gatak Ringinsari Dawung Cepit Marangan Majasem Jobohan Palemsari	<b>78</b>	<b>30</b>	<b>5,4</b>	<b>12.381</b>

KODE	NAMA WILAYAH ADMINISTRASI					JUMLAH		LUAS WILAYAH (Km <sup>2</sup> )	JUMLAH PENDUDUK (Jiwa)	
	KAPANEWON		KALURAHAN		PADUKUHAN		RT			RW
					12	Jirak				
					13	Jamusan				
<b>34.04.10</b>	<b>10</b>	<b>KALASAN</b> Alamat: Jl.SoloKm.13, Kalasan, Sleman, 55571 Telp. (0274) 496001 Koordinat: 7°46'11,74" LS 110°28'0,98" BT Nama Panewu: Drs. Siswanto HP. 087738237798					<b>555</b>	<b>188</b>	<b>35,84</b>	<b>84.038</b>
<b>34.04.10.2001</b>			<b>1</b>	<b>PURWOMARTANI</b> Alamat: Temanggal II, Purwomartani, Kalasan, Sleman, 55571 Telp. (0274) 492667 Koordinat: 7°45'45,27" LS 110°27'21,49" BT Nama Lurah: Semiono HP. 085726496966			<b>209</b>	<b>57</b>	<b>12,05</b>	<b>36.456</b>
					1	Sorogenen I				
					2	Sorogenen II				
					3	Juwangen				
					4	Karanglo				
					5	Kadirojo I				
					6	Kadirojo II				
					7	Sambisari				
					8	Sidokerto				
					9	Tundan				
					10	Karangmojo				
					11	Somodaran				
					12	Bayen				
					13	Babadan				
					14	Sanggrahan				
					15	Sambiroto				
					16	Bromonilan				
					17	Temanggal I				
					18	Temanggal II				

KODE	NAMA WILAYAH ADMINISTRASI						JUMLAH		LUAS WILAYAH (Km <sup>2</sup> )	JUMLAH PENDUDUK (Jiwa)
	KAPANEWON		KALURAHAN		PADUKUHAN		RT	RW		
					19	Cupuwatu I				
					20	Cupuwatu II				
					21	Kadisoka				
<b>34.04.10.2002</b>			<b>2</b>	<b>TIRTOMARTANI</b> Alamat: Jetis, Tirtomartani, Kalasan, Sleman, 55571 Telp. (0274) 497046 Koordinat: 7°45'21,60" LS 110°28'14,56" BT Nama Lurah: H. Indra Gunawan, S.H. HP. 0811250891	1	Glondong	<b>117</b>	<b>39</b>	<b>7,54</b>	<b>17.822</b>
					2	Krajan				
					3	Karang Kalasan				
					4	Kringinan				
					5	Jarakan				
					6	Sembur				
					7	Brintikan				
					8	Kalibening				
					9	Dhuri				
					10	Bendan				
					11	Ngajeg				
					12	Karangnongko				
					13	Kedulan				
					14	Pundung				
					15	Kalimati				
					16	Jetis				
					17	Tegalsari				
<b>34.04.10.2003</b>			<b>3</b>	<b>TAMANMARTANI</b> Alamat: Kenaji, Tamanmartani, Kalasan, Sleman, 55571 Telp. (0274) 492008 Koordinat: 7°44'9,06" LS 110°29'3,38" BT Nama Lurah:	1	Pucung	<b>127</b>	<b>47</b>	<b>7,3</b>	<b>16.550</b>
					2	Caturharjo				
					3	Cageran				
					4	Dalem				
					5	Kebon				
					6	Kenaji				
					7	Tamanan Pabrik				
					8	Tamanan				
					9	Carikan				
					10	Klurak				



KODE	NAMA WILAYAH ADMINISTRASI						JUMLAH		LUAS WILAYAH (Km <sup>2</sup> )	JUMLAH PENDUDUK (Jiwa)
	KAPANEWON		KALURAHAN		PADUKUHAN		RT	RW		
				Gandang Harjanata HP. 085739682200	11 12 13 14 15 16 17 18 19 20 21 22	Karangmojo Bogem Kepatihan Randugunting Kowang Keniten Pakem Jongkangan Tegalrejo Ringinsari Tulung Sentono				
<b>34.04.10.2004</b>			<b>4</b>	<b>SELOMARTANI</b> Alamat: Jl. Letda Abdul Jalil, Salakan, Selomartani, Kalasan, Sleman, 55571 Telp. (0274) 492668 Koordinat: 7°43'56,30" LS 110°27'37,59" BT Nama Lurah: Sigit Tri Suhartoyo HP. 08562550505	1 2 3 4 5 6 7 8 9 10 11 12 13 14 15 16 17 18 19 20	Sambirejo Sindon Kauman Demangan Ngrangsan Salakan Jetak Trukan Grumbulgede Kledokan Ngasem Pondok Senden I Senden II Timur Gatak I Gatak II Kiyudan Surokerten Kaliwaru	<b>102</b>	<b>45</b>	<b>8,95</b>	<b>13.210</b>

KODE	NAMA WILAYAH ADMINISTRASI						JUMLAH		LUAS WILAYAH (Km <sup>2</sup> )	JUMLAH PENDUDUK (Jiwa)																				
	KAPANEWON		KALURAHAN		PADUKUHAN		RT	RW																						
34.04.11	11	<b>NGEMPLAK</b> Alamat: Jangkang, Widodomartani, Ngemplak, Sleman, 55584 Telp. (0274) 7101007 Koordinat: 7°41'52,96" LS 110°26'42,23" BT Nama Panewu: Sumariyah, S.Sos, M.Si. HP. 081804170277						458	189	35,71	63.405																			
34.04.11.2001			1	<b>SINDUMARTANI</b> Alamat: Sorobayan, Sindumartani, Ngemplak, Sleman, 55584 Koordinat: 7°41'29,34" LS 110°28'34,22" BT Nama Lurah: Drs. Anang Zamroni, M.Si. HP. 081227022521	1	Jelapan	2	Pencar	3	Ketingan	4	Morangan	5	Tambakan	6	Kejambon Lor	7	Kejambon Kidul	8	Ngasem	9	Koripan	10	Bokesan	11	Kayen	60	23	6,66	7.999
34.04.11.2002			2	<b>BIMOMARTANI</b> Alamat: Jl. Prambanan –Cangkringan Km 6.5, Koroulon, Bomomartani, Ngemplak, Sleman, 55584 Telp. (0274) 7498154 Koordinat:	1	Krebet	2	Rogobangsan	3	Kalibulus	4	Macanan	5	Cokrogaten	6	Pondok Suruh	7	Koroulon Lor	61	27	4,44	7.727								

KODE	NAMA WILAYAH ADMINISTRASI						JUMLAH		LUAS WILAYAH (Km <sup>2</sup> )	JUMLAH PENDUDUK (Jiwa)
	KAPANEWON		KALURAHAN		PADUKUHAN		RT	RW		
				7°41'57,86" LS 110°27'54,66" BT Nama Lurah: Tutik Wahyuningsih HP. 081228614466	8 9 10 11 12	Balong Banjarharjo Kragilan Sorasan Koroulon Kidul				
<b>34.04.11.2003</b>			<b>3</b>	<b>WIDODOMARTANI</b> Alamat: Jangkang, Widodomartani, Ngemplak, Sleman, 55584 Koordinat: 7°41'52,69" LS 110°26'39,80" BT Nama Lurah: Heruyono, S.T. HP. 08121557210	1 2 3 4 5 6 7 8 9 10 11 12 13 14 15 16 17 18 19	Blambangan Kalijeruk I Kalijeruk II Ganjuran Klancingan Jimat Jangkang Dalem Jetis Banglen Kabunan Kemasan Karang Ngalian Kwadungan Karanganyar Pucangan Pondok I Pondok II	<b>75</b>	<b>33</b>	<b>6,02</b>	<b>8.515</b>
<b>34.04.11.2004</b>			<b>4</b>	<b>WEDOMARTANI</b> Alamat: Pokoh, Wedomartani, Ngemplak, Sleman, 55584 Telp. (0274) 7133360 Koordinat:	1 2 3 4 5 6	Gedongan Lor Sawahen Lor Sawahen Kidul Demangan Tonggalan Saren	<b>187</b>	<b>74</b>	<b>12,44</b>	<b>29.799</b>

KODE	NAMA WILAYAH ADMINISTRASI						JUMLAH		LUAS WILAYAH (Km <sup>2</sup> )	JUMLAH PENDUDUK (Jiwa)
	KAPANEWON		KALURAHAN		PADUKUHAN		RT	RW		
				7°43'52,99" LS 110°26'4,51" BT Nama Lurah: Teguh Budiyanto HP. 085878455326	7 8 9 10 11 12 13 14 15 16 17 18 19 20 21 22 23 24 25	Babadan Wonosari Pokoh Gondang Legi Sempu Pucanganom Kenayan Karangsari Malangrejo Sanggrahan Tegalsari Blotan Jetis Karanganyar Ceper Krandon Krapyak Bakungan Krajan				
<b>34.04.11.2005</b>			<b>5</b>	<b>UMBULMARTANI</b> Alamat: Grogolan, Umbulmartani, Ngemplak, Sleman, 55584 Telp. (0274) 898091 Koordinat: 7°41'0,49" LS 110°26'9,06" BT Nama Lurah: Erwanto HP. 08121592431	1 2 3 4 5 6 7 8 9 10 11 12	Kopatan Degolan Lodadi Kledokan Cilikan Meces Ngemplak I Ngemplak II Puntuk Sapen Kalisoro Grogolan	<b>75</b>	<b>32</b>	<b>6,15</b>	<b>9.365</b>

KODE	NAMA WILAYAH ADMINISTRASI						JUMLAH		LUAS WILAYAH (Km <sup>2</sup> )	JUMLAH PENDUDUK (Jiwa)
	KAPANEWON		KALURAHAN		PADUKUHAN		RT	RW		
					13 14 15	Ngemplak Asem Tanjung Medelan				
34.04.12	12	<b>NGAGLIK</b> Alamat: Jl. Kaliurang Km. 9.8, Ngaglik, Sleman, 55581 Telp. (0274) 882278 Koordinat: 7°43'26,78" LS 110°24'3,21"BT Nama Panewu: Dra. Siti Wahyu Purwaningsih HP. 085878877214					576	216	38,52	99.336
34.04.12.2001			1	<b>SARIHARJO</b> Alamat: Karang Kemloko Tegal, Sariharjo, Sleman, 55581 Telp. (0274) 869723 Koordinat: 7°43'30,39" LS 110°22'51,26" BT Nama Lurah: Sarhini, S.Sos. HP. 08122954793	1 2 3 4 5 6 7 8 9 10 11 12 13	Rejodani I Rejodani II Ngetiran Wonorejo Tegalrejo Tambakrejo Tegalweru Randugowang Karangmloko Mudal Sumberan Nglempong Sari Tegalwaras	111	39	6,89	21.399

KODE	NAMA WILAYAH ADMINISTRASI						JUMLAH		LUAS WILAYAH (Km <sup>2</sup> )	JUMLAH PENDUDUK (Jiwa)
	KAPANEWON		KALURAHAN		PADUKUHAN		RT	RW		
					14 15 16	Sedan Jongkang Nandan				
<b>34.04.12.2002</b>			<b>2</b>	<b>MINOMARTANI</b> Alamat: Plosokuning, Minomartani, Ngaglik, Sleman, 55581 Telp. (0274) 885051 Koordinat: 7°43'57,20" LS 110°24'10,13" BT Nama Lurah: Edi Suroto, S.H. HP. 0818462513	1 2 3 4 5 6	Gantalan Plosokuning II Plosokuning III Plosokuning IV Plosokuning V Mlandangan	<b>67</b>	<b>18</b>	<b>1,53</b>	<b>12.549</b>
<b>34.04.12.2003</b>			<b>3</b>	<b>SINDUHARJO</b> Alamat: Jl. Kaliurang Km 10, Gentan, Sinduharjo, Ngaglik, Sleman, 55581 Telp. (0274) 882723 Koordinat: 7°43'5,45" LS 110°24'18,31" BT Nama Lurah: Sudarja HP. 082262123452	1 2 3 4 5 6 7 8 9 10 11 12 13 14	Taraman Ngemplak Gadingan Pedak Dukuh Gentan Nglaban Palgading Tambakan Lojajar Ngentak Jaban Dayu Banteng	<b>106</b>	<b>42</b>	<b>6,09</b>	<b>19.162</b>

KODE	NAMA WILAYAH ADMINISTRASI						JUMLAH		LUAS WILAYAH (Km <sup>2</sup> )	JUMLAH PENDUDUK (Jiwa)
	KAPANEWON		KALURAHAN		PADUKUHAN		RT	RW		
					15 Prujakan 16 Ngabean Kulon 17 Ngabean Wetan					
<b>34.04.12.2004</b>			<b>4</b>	<b>SUKOHARJO</b> Alamat: Klidon, Sukoharjo, Ngaglik, Sleman, 55581 Telp. (0274) 896887 Koordinat: 7°42'12,73" LS 110°25'30,20" BT Nama Lurah: Hadi Subronto HP. 081229100400	1 Yapah 2 Karanglo 3 Tanjungsari 4 Wonosalam 5 Losari 6 Purworejo 7 Bandulan 8 Siwil 9 Ngebo 10 Nglengkong 11 Mendiro 12 Sembung 13 Besi 14 Klidon	<b>105</b>	<b>36</b>	<b>8,57</b>	<b>15.786</b>	
<b>34.04.12.2005</b>			<b>5</b>	<b>SARDONOHARJO</b> Alamat: Jl. Kaliurang Km 9.8, Gondangan, Sardonoharjo, Ngaglik, Sleman, 55581 Telp. (0274) 882771 Koordinat: 7°43'24,77" LS 110°24'2,29" BT Nama Lurah: Harjuno Wiwoho, S.E. HP. 087839822999	1 Turen 2 Candi Dukuh 3 Candi III 4 Candi Karang 5 Candirejo 6 Candiwinangun 7 Wonosobo 8 Pencarsari 9 Blekik 10 Prumpung 11 Drono 12 Plumbon	<b>110</b>	<b>46</b>	<b>9,38</b>	<b>20.616</b>	

KODE	NAMA WILAYAH ADMINISTRASI						JUMLAH		LUAS WILAYAH (Km <sup>2</sup> )	JUMLAH PENDUDUK (Jiwa)
	KAPANEWON		KALURAHAN		PADUKUHAN		RT	RW		
					13 Ngebel Gede 14 Dayakan 15 Jetis Baran 16 Bulusan 17 Ngalangan 18 Gondangan					
34.04.12.2006			6	<b>DONOHARJO</b> Alamat: Kayunan, Donoharjo, Ngaglik, Sleman, 55581 Telp. (0274) 7478201 Koordinat: 7°41'15,31" LS 110°23'19,11" BT Nama Lurah: Hadi Rintoko, S.T. HP. 081215172755	1 Balong 2 Wonosari 3 Kayunan 4 Brengosan 5 Suruh 6 Jetis Suruh 7 Ngepas Lor 8 Ngepas Kidul 9 Gondang Lutung 10 Donolayan 11 Banteran 12 Panasas 13 Bantarjo 14 Jetis Donolayan 15 Ngemplak 16 PenenPenen	77	35	6,06	9.824	
34.04.13	13	<b>SLEMAN</b> Alamat: Jl. Magelang Km. 14, Sleman, 55511 Telp. (0274) 868412 Koordinat: 7°41'2,39" LS 110°20'25,75" BT Nama Panewu: Suyanto, S.Sos, MM				459	209	31,32	70.385	



KODE	NAMA WILAYAH ADMINISTRASI						JUMLAH		LUAS WILAYAH (Km <sup>2</sup> )	JUMLAH PENDUDUK (Jiwa)
	KAPANEWON		KALURAHAN		PADUKUHAN		RT	RW		
		HP. 085876209135								
<b>34.04.13.2001</b>			<b>1</b>	<b>CATURHARJO</b> Alamat: Jl. Radiyo Diwiryoyo, Ngaglik, Caturharjo, Sleman, 55515 Telp. (0274) 868103 Koordinat: 7°41'7,27" LS 110°19'40,40" BT Nama Lurah: Agus Sutanto HP. 085101183319	1 2 3 4 5 6 7 8 9 10 11 12 13 14 15 16 17 18 19 20	Kemloko Ngangkruk Ganjuran Medari Gede Jetis Medari Cilik Mrisen Nglampar Sidorejo Sanggrahan Nambongan Mangunan Ngemplak Kendangan Dalangan Pagerjurang Klumprit Malang Bejen Kleben Keceme Ngaglik	<b>109</b>	<b>49</b>	<b>7,44</b>	<b>15.036</b>
<b>34.04.13.2002</b>			<b>2</b>	<b>TRIHARJO</b> Alamat: Jl. Magelang Km. 13, Triharjo, Sleman, 55514 Telp. (0274) 868930 Koordinat: 7°41'41,35" LS 110°20'39,61" BT	1 2 3 4 5 6 7 8	Kalakijo Sucen Sleman III Kantongan Ngangkrik Krapyak Murangan VII Murangan VIII	<b>111</b>	<b>43</b>	<b>5,78</b>	<b>18.268</b>

KODE	NAMA WILAYAH ADMINISTRASI						JUMLAH		LUAS WILAYAH (Km <sup>2</sup> )	JUMLAH PENDUDUK (Jiwa)
	KAPANEWON		KALURAHAN		PADUKUHAN		RT	RW		
				Nama Lurah: Irawan, S.IP. HP. 087839388086	9 10 11 12	Panggeran IX Temulawak Sebayu Panggeran XII				
34.04.13.2003			3	<b>TRIDADI</b> Alamat: Jl. Parasmya No. 44, Beran Lor, Tridadi, Sleman, 55511 Telp. (0274) 868342 Koordinat: 7°42'47,57" LS 110°21'23,76" BT Nama Lurah: Hj. Sri Hartati S.Pi. HP. 081227616129	1 2 3 4 5 6 7 8 9 10 11 12 13 14 15	Wadas Paten Ngemplak Caban Pangkalan Beteng Pisangan Dukuh Beran Lor Josari Drono Beran Kidul Kebonagung Jaban Denggung Bangunrejo	69	40	5,04	15.039
34.04.13.2004			4	<b>PANDOWOHARJO</b> Alamat: Mancasan, Pandowoharjo, Sleman, 55512 Telp. (0274) 869366 Koordinat: 7°42'1,72" LS 110°21'54,18" BT Nama Lurah: Catur Sarju Miharta HP. 081804382129	1 2 3 4 5 6 7 8 9 10 11	Plalangan Gajahkuning Jabung Gawar Krandon Jembulan Majegan Nyaen Ngelo Jetis Jogopaten Brayut Karangasem Kleben Mancasan	102	47	7,27	12.367

KODE	NAMA WILAYAH ADMINISTRASI						JUMLAH		LUAS WILAYAH (Km <sup>2</sup> )	JUMLAH PENDUDUK (Jiwa)
	KAPANEWON		KALURAHAN		PADUKUHAN		RT	RW		
					12	Temon				
					13	Niron Dukuh				
					14	Sawahan				
					15	Toino Jetakan				
					16	Gabugan Kloncoman				
					17	Karangtanjung				
					18	KarangkepuhJlamprang				
					19	Pajangan				
					20	Berkisan				
					21	Saragan				
					22	Grojogan Tlacap				
<b>34.04.13.2005</b>			<b>5</b>	<b>TRIMULYO</b> Alamat: Jl. Salak Km. 3, Trimulyo, Sleman, 55513 Telp. (0274) 869248 Koordinat: 7°40'55,30" LS 110°21'27,04" BT Nama Lurah: Cholik Harmoko, S.TP. HP. 082145121499	1	Kadisobo I	<b>68</b>	<b>30</b>	<b>5,79</b>	<b>9.675</b>
					2	Kadisobo II				
					3	Ngemplak Kalangan				
					4	Klegen Polowidi				
					5	Pendeman				
					6	Balong Mantaran				
					7	Jogokerten				
					8	Blunyah				
					9	Kepitu				
					10	Karang Kepanjen				
					11	Pambregan				
					12	Klelen Tegalsari				
					13	Sidomulyo				
					14	Kalirase				
<b>34.04.14</b>	<b>14</b>	<b>TEMPEL</b> Alamat: Tempel, Lumbungrejo, Tempel, Sleman, 55552 Telp. (0274) 868001 Koordinat:					<b>519</b>	<b>197</b>	<b>32,49</b>	<b>54.517</b>

KODE	NAMA WILAYAH ADMINISTRASI						JUMLAH		LUAS WILAYAH (Km <sup>2</sup> )	JUMLAH PENDUDUK (Jiwa)
	KAPANEWON		KALURAHAN		PADUKUHAN		RT	RW		
		7°39'8,36" LS 110°19'36,00" BT Nama Panewu: Slamet, S.Sos HP. 081328742288								
<b>34.04.14.2001</b>			<b>1</b>	<b>BANYUREJO</b> Alamat: Kemusuh, Banyurejo, Tempel , Sleman, 55552 Telp. (0274) 7488368 Koordinat: 7°42'2,35" LS 110°17'17,85" BT Nama PJ Lurah: Saparjo, S.T. HP. 081383512746	1 2 3 4 5 6 7 8 9 10 11 12 13 14	Pokoh Kerisan Onggojayan Jambean Tangisan Plambongan Senoboyo Barongan Bulan Kemusuh Ngabean Karang Nglengis Gondang	<b>71</b>	<b>29</b>	<b>4,82</b>	<b>7.705</b>
<b>34.04.14.2002</b>			<b>2</b>	<b>TAMBAKREJO</b> Alamat: Bandung Kulon, Tambakrejo, Tempel, Sleman, 55552 Koordinat: 7°41'2,10" LS 110°18'6,97" BT Nama Lurah: Suhardono HP. 081809815411	1 2 3 4 5 6 7 8 9 10 11	Mancasan Blimbingan Tambaklelo Bandung Wetan Bandung Kulon Batang Cilik Batang Gede Margosono Semampir Kulon Semampir Wetan Temanggung	<b>52</b>	<b>22</b>	<b>3,26</b>	<b>5.233</b>

KODE	NAMA WILAYAH ADMINISTRASI						JUMLAH		LUAS WILAYAH (Km <sup>2</sup> )	JUMLAH PENDUDUK (Jiwa)
	KAPANEWON		KALURAHAN		PADUKUHAN		RT	RW		
34.04.14.2003			3	<b>SUMBERREJO</b> Alamat: Jl. Tempel - Balangan Km. 4, Sumberrejo, Tempel, Sleman, 55552 Telp. (0274) 7496595 Koordinat: 7°40'29,36" LS 110°18'19,40" BT Nama Lurah: Anjar Purwanto, S.E. HP. 081904017456	1 2 3 4 5 6 7 8 9 10	Mlesen Tegal Gaten Gadingan Gendol Wetan Gendol Kulon Nglengkong Lor Nglengkong Kidul Jetis Semawung	45	22	2,92	4.674
34.04.14.2004			4	<b>PONDOKREJO</b> Alamat: Banjarharjo, Pondokrejo, Tempel, Sleman, 55552 Telp. 0822748822 Koordinat: 7°39'51,77" LS 110°18'26,77" BT Nama Lurah: R. Widayatma, SE	1 2 3 4 5 6 7 8 9	Ngentak Plotengan Jlopo Karanglo Dukuh Jlapan Banjarharjo Glagahombo Watu Pecah	67	20	3,27	6.384
34.04.14.2005			5	<b>MOROREJO</b> Alamat: Karanggawang, Mororejo, Tempel, Sleman, 55552 Telp. (0274) 7169262 Koordinat:	1 2 3 4 5	Kragan Pringapus Domban Karanggawang Plumbon Lor	79	26	3,37	5.281

KODE	NAMA WILAYAH ADMINISTRASI						JUMLAH		LUAS WILAYAH (Km <sup>2</sup> )	JUMLAH PENDUDUK (Jiwa)
	KAPANEWON		KALURAHAN		PADUKUHAN		RT	RW		
				7°40'13,16" LS 110°19'4,60" BT Nama Lurah: Jaka Ristanta HP. 087838311270	6 7 8 9 10 11 12 13	Plumbon Tengah Plumbon Kidul Plumbon Cilik Kaliasin Durensawit Jetis Rebobong Lor Rebobong Kidul				
34.04.14.2006			6	<b>MARGOREJO</b> Jl. Magelang Km. 17, Tempel, Sleman, 55552 Telp. (0274) 868767 Koordinat: 7°39'48,50" LS 110°19'49,09" BT Nama Lurah: Abdul Aziz Muh Ridwan HP. 081215153322	1 2 3 4 5 6 7 8 9 10 11 12 13 14	Lojajar Tegalrejo Ngabean Nglebeng Ngamboh Kadiluwih Kadisono Mangkudaran Surowangsan Cungkuk Kemiri Ngebong Tegal Domban Jlegongan	81	31	5,39	10.835
34.04.14.2007			7	<b>LUMBUNGREJO</b>			56	25	3,33	7.716
				Alamat: Lodoyong, Lumbungrejo, Tempel, Sleman, 55552 Koordinat: 7°39'6,20" LS 110°19'32,40" BT	1 2 3 4 5 6	Bibis Molodono Tempel Lodoyong Krasakan Wonokerso				

KODE	NAMA WILAYAH ADMINISTRASI						JUMLAH		LUAS WILAYAH (Km <sup>2</sup> )	JUMLAH PENDUDUK (Jiwa)
	KAPANEWON		KALURAHAN		PADUKUHAN		RT	RW		
				Nama Lurah: M. Misbah Alhakim HP. 085878123630	7 8 9 10	Kromodangsan Kopen Sedogan Ngepos				
<b>34.04.14.2008</b>			<b>8</b>	<b>MERDIKOREJO</b> Alamat: Jl. Balerante, Merdikorejo, Tempel, Sleman, 55552 Koordinat: 7°37'59,02" LS 110°20'36,56" BT Nama Lurah: Agus Prasetyo, A.Md HP. 081999273500	1 2 3 4 5 6 7 8 9 10 11 12 13 14 15 16 17	Blumbang Trumpon Dermo Kembang Kantongan A Kantongan B Soka Tegal Soka Wetan Soka Binangun Soka Martani Bening Donojayan Gondang Legi Bangunrejo Sono Kulon Sono Wetan Canggal	<b>68</b>	<b>22</b>	<b>6,13</b>	<b>6.689</b>
<b>34.04.15</b>	<b>15</b>	<b>TURI</b> Alamat: Jl.Turi-Tempel Km. 2, Wonokerto, Turi, Sleman, 55551 Telp. (0274) 7492133 Koordinat: 7°39'6,78" LS 110°22'11,40" BT Nama Panewu:					<b>256</b>	<b>110</b>	<b>43,09</b>	<b>37.568</b>

KODE	NAMA WILAYAH ADMINISTRASI						JUMLAH		LUAS WILAYAH (Km <sup>2</sup> )	JUMLAH PENDUDUK (Jiwa)
	KAPANEWON		KALURAHAN		PADUKUHAN		RT	RW		
		Wakhid Basroni, S.IP, MM HP. 081328737394								
<b>34.04.15.2001</b>			<b>1</b>	<b>BANGUNKERTO</b> Alamat: Jl. Turi- Tempel Km. 3, Bangunkarto, Turi, Sleman, 55551 Telp. 08882743919 Koordinat: 7°39'10,28" LS 110°21'24,26" BT Nama Lurah: Anas Makruf HP. 08122968256	1 2 3 4 5 6 7 8 9 10 11 12	Wonosari Gadung Ganggong Bangunsari Kendal Jurugan Kawedan Karangwuni Bangunharjo Ngentak Kelor Rejodadi	<b>67</b>	<b>28</b>	<b>7,03</b>	<b>9.379</b>
<b>34.04.15.2002</b>			<b>2</b>	<b>DONOKERTO</b> Alamat: Karanganyar, Donokerto, Turi, Sleman, 55551 Telp. (0274) 896704 Koordinat: 7°39'14,75" LS 110°22'45,69" BT Nama Lurah: R.Waluyo Jati, S.T. HP. 081804344113	1 2 3 4 5 6 7 8 9 10 11 12 13	Surodadi Karanganyar Randusongo Gabugan Dukuh Donoasih Gondang Jomboran Kenaruhan Gading Kulon Gading Wetan Klegung Turi	<b>75</b>	<b>34</b>	<b>7,41</b>	<b>9.299</b>



KODE	NAMA WILAYAH ADMINISTRASI						JUMLAH		LUAS WILAYAH (Km <sup>2</sup> )	JUMLAH PENDUDUK (Jiwa)
	KAPANEWON		KALURAHAN		PADUKUHAN		RT	RW		
					14 15 16	Ngemplak Balong Bandaran				
34.04.15.2003			3	<b>GIRIKERTO</b> Alamat: Soprayan, Girikerto, Turi, Sleman, 55551 Telp. 08882744660 Koordinat: 07°37'27.12" LS 110°23'28.58" BT Nama Lurah: H. Sudibya, S.Pd. HP. 081328484577	1 2 3 4 5 6 7 8 9 10 11 12 13	Ngandong Nganggring Kloposawit Kemirikebo Sokorejo Pancoh Nangsri Bangunmulyo Babadan Glagahombo Daleman Surodadi Karanggawang	50	19	13,07	8.363
34.04.15.2004			4	<b>WONOKERTO</b> Alamat: Imorejo, Wonokerto, Turi, Sleman, 55551 Telp. (0274) 7495721 Koordinat: 7°37'14,30" LS 110°22'57,76" BT Nama Lurah: Riyanto Sulistyو Budi, S.E. HP. 085876067549	1 2 3 4 5 6 7 8 9 10 11 12 13	Tunggularum Gondoarum Sempu Banjarsari Imorejo Manggungsari Jambusari Dukuhsari Kembang Pojoy Becici Dadapan Sangurejo	64	29	15,58	10.527

KODE	NAMA WILAYAH ADMINISTRASI					JUMLAH		LUAS WILAYAH (Km <sup>2</sup> )	JUMLAH PENDUDUK (Jiwa)	
	KAPANEWON		KALURAHAN		PADUKUHAN		RT			RW
34.04.16	16	<b>PAKEM</b> Alamat: Jl. Cangkringan No. 3, Pakem, Sleman, 55582 Telp. (0274) 895201 Koordinat: 7°40'1,85" LS 110°25'12,29" BT Nama Panewu: Rakhmat Harinawan, S.Sos, M.Si HP. 081328038690					292	114	43,84	38.107
34.04.16.2001			1	<b>PURWOBINANGUN</b> Alamat: Watuadeg, Purwobinangun, Pakem, Sleman, 55582 Telp. (0274) 896920 Koordinat: 7°38'56,89" LS 110°23'32,10" BT Nama Lurah: R. Heri Suasana HP. 085330182595	1 Turgo 2 Ngepring 3 Kemiri 4 Ngelosari 5 Tawangrejo 6 Wringin 7 Potro 8 Watuadeg 9 Jamblangan 10 Beneran 11 Bunder 12 Kardangan 13 Gatep 14 Karanggeneng 15 Kadilobo 16 Sembung	76	36	13,48	9.574	

KODE	NAMA WILAYAH ADMINISTRASI						JUMLAH		LUAS WILAYAH (Km <sup>2</sup> )	JUMLAH PENDUDUK (Jiwa)
	KAPANEWON		KALURAHAN		PADUKUHAN		RT	RW		
34.04.16.2002			2	<b>CANDIBINANGUN</b> Alamat: Jl. Pakem-Turi Km. 2, Nepen, Candibinangun, Pakem, Sleman, 55582 Telp. (0274) 896151 Koordinat: 7°39'32,24" LS 110°24'15,11" BT Nama Lurah: Sismantoro, S.H. HP. 081313879777	1 2 3 4 5 6 7 8 9 10 11 12	Bulus Kidul Bulus Lor Kembangan Samberembe Pakisaji Pagerjurang Baratan Nepen Kumendung Cemoroharjo Kemptu Potrowangsari	53	26	6,36	6.651
34.04.16.2003			3	<b>HARJOBINANGUN</b> Alamat: Pojok, Harjobinangun, Pakem, Sleman, 55582 Telp. (0274) 897378 Koordinat: 7°40'7,89" LS 110°24'40,57" BT Nama Kepala Desa: Fajar Akbar K, S.E., M.Si.	1 2 3 4 5 6 7 8 9 10 11	Jurangjero Trojayan Blembem Lor Ngelo Blembem Kidul Cepit Pojok Kaliwanglu Kulon Kaliwanglu Wetan Turgogede Penen	53	24	5,52	6.284
34.04.16.2004			4	<b>PAKEMBINANGUN</b> Alamat: Duwetsari, Pakembinangun, Pakem, Sleman, 55582 Telp. (0274) 895530	1 2 3 4	Purwodadi Sambi Kertodadi Paraksari	47	0	4,18	6.714

KODE	NAMA WILAYAH ADMINISTRASI						JUMLAH		LUAS WILAYAH (Km <sup>2</sup> )	JUMLAH PENDUDUK (Jiwa)
	KAPANEWON		KALURAHAN		PADUKUHAN		RT	RW		
				Koordinat: 7°39'32,47" LS 110°25'19,52" BT Nama Lurah: Suranto, PS. HP. 081227874149	5 6 7 8 9 10	Sempu Demen Duwetsari Pakemgede Pakemtegal Sukunan				
<b>34.04.16.2005</b>			<b>5</b>	<b>HARGOBINANGUN</b> Alamat: Jl. Kaliurang Km 9.5, Sawungan, Hargobinangun, Pakem, Sleman, 55582 Telp. (0274) 895145 Koordinat: 7°38'22.96" LS 110°25'32.62" BT Nama Lurah: Amin Sarjito, S.H. HP. 081227446950	1 2 3 4 5 6 7 8 9 10 11 12	Jetisan Sawungan Purworejo Banteng Boyong Ngipiksari Kaliurang Timur Kaliurang Barat Pandanpuro Randu Tanen Wonorejo	<b>63</b>	<b>28</b>	<b>14,3</b>	<b>8.884</b>
<b>34.04.17</b>	<b>17</b>	<b>CANGKRINGAN</b>					<b>304</b>	<b>150</b>	<b>47,99</b>	<b>31.767</b>
		Alamat: Jl.Cangkringan, Argomulyo, , Sleman, 55583 Cangkringan Telp. (0274) 588019 Koordinat: 7°39'31,76" LS 110°27'21,08" BT Nama Panewu: Djaka Sumarsono, AP, M.Si								

KODE	NAMA WILAYAH ADMINISTRASI						JUMLAH		LUAS WILAYAH (Km <sup>2</sup> )	JUMLAH PENDUDUK (Jiwa)
	KAPANEWON		KALURAHAN		PADUKUHAN		RT	RW		
		HP. 081227016889								
<b>34.04.17.2001</b>			<b>1</b>	<b>ARGOMULYO</b> Alamat: Bronggang, Argomulyo, Cangkringan, Sleman, 55583 Koordinat: 7°39'34,17" LS 110°27'22,92" BT Nama Lurah: Danang Hendri Bintoro, S.E. HP. 081227739899	1 2 3 4 5 6 7 8 9 10 11 12 13 14 15 16 17 18 19 20 21 22	Randusari Kuwang Panggung Kliwang Teplok Kebur Lor Kebur Kidul Sewon Brongkol Cangkringan Jaranan Karanglo Jetis Suruh Bakalan Gadingan Banaran Dliring Kauman Jiwan Gayam Mudal	<b>91</b>	<b>44</b>	<b>8,47</b>	<b>7.912</b>
<b>34.04.17.2002</b>			<b>2</b>	<b>WUKIRSARI</b> Alamat: Kiyaran, Wukirsari, Cangkringan, Sleman, 55583 Telp. (0274) 897114	1 2 3 4 5	Karangpakis Glagahweru Pusmalang Sruni Sintokan	<b>100</b>	<b>50</b>	<b>14,56</b>	<b>10.929</b>

KODE	NAMA WILAYAH ADMINISTRASI						JUMLAH		LUAS WILAYAH (Km <sup>2</sup> )	JUMLAH PENDUDUK (Jiwa)
	KAPANEWON		KALURAHAN		PADUKUHAN		RT	RW		
				Koordinat: 7°39'28,25" LS 110°26'37,66" BT Nama Lurah: Handung Tri Rahmawan HP. 081959020918	6 7 8 9 10 11 12 13 14 15 16 17 18 19 20 21 22 23 24	Rejosari Sempon Ngemplak Kiyaran Sembungan Tanjung Bedoyo Kregan Plupuh Salam Selorejo Cakran Duwet Gungan Ngepringan Gondang Bulaksalak Surodadi Cangcangan				
<b>34.04.17.2003</b>			<b>3</b>	<b>GLAGAHARJO</b> Alamat: Banjarsari, Glagaharjo, Cangkringan, Sleman, 55583 Telp. (0274) 7408301 Koordinat: 7°38'53,00" LS 110°28'6,09" BT Nama Lurah: Suroto HP. 085729415555	1 2 3 4 5 6 7 8 9 10	Besalen Banjarsari Ngancar Glagahmalang Jetis Sumur Gading Singlar Srunen Kalitengah Kidul Kalitengah Lor	<b>41</b>	<b>20</b>	<b>7,95</b>	<b>4.058</b>

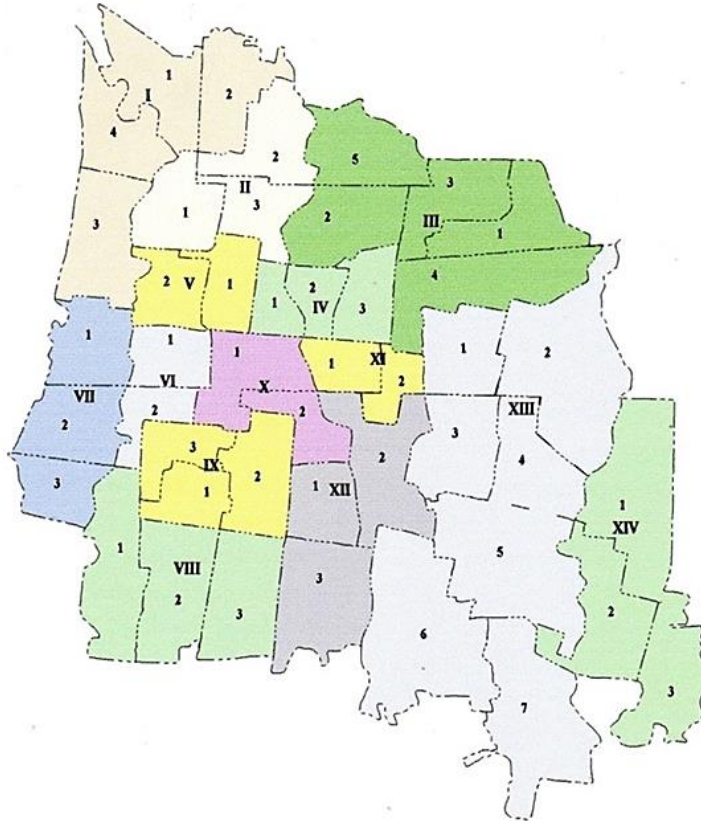
KODE	NAMA WILAYAH ADMINISTRASI					JUMLAH		LUAS WILAYAH (Km <sup>2</sup> )	JUMLAH PENDUDUK (Jiwa)	
	KAPANEWON		KALURAHAN		PADUKUHAN		RT			RW
34.04.17.2004			4	<b>KEPUHARJO</b> Alamat: Batur, Kepuharjo, Cangkringan, Sleman, 55583 Koordinat: 7°37'30,54" LS 110°27'9,35" BT Nama Lurah: Heri Suprpto HP. 081328762813	1	Kaliadem	32	16	8,75	3.513
				2	Jambu					
				3	Petung					
				4	Kopeng					
				5	Batur					
				6	Pangerjurang					
				7	Kepuh					
				8	Manggong					
34.04.17.2005			5	<b>UMBULHARJO</b> Alamat: Karanggeneng, Umbulharjo, Cangkringan, Sleman, 55583 Telp. (0274) 898182 Koordinat: 7°37'32,93" LS 110°25'59,40" BT Nama Lurah: Suyatmi HP. 085643977835	1	Palemsari	40	20	8,26	5.355
				2	Pangukrejo					
				3	Gondang					
				4	Balong					
				5	Gambretan					
				6	Plosorejo					
				7	Plosokerep					
				8	Karanggeneng					
				9	Pentingsari					
<b>Jumlah</b>	<b>17 Kapanewon</b>		<b>86 Kalurahan</b>	<b>1.212 Padukuhan</b>		<b>7.556</b>	<b>2934</b>	<b>574,60</b>	<b>1.088.109</b>	

## **KODE DAN DATA WILAYAH ADMINISTRASI PEMERINTAHAN DAERAH ISTIMEWA YOGYAKARTA**

**NAMA KOTA : YOGYAKARTA**  
**KODE WILAYAH : 34.71**  
**ALAMAT : Jl. Kenari No. 56 Yogyakarta, Kode Pos 55165**  
**NOMOR TELEPON : (0274) 515865, 562682 Fax. (0274) 520332**



## PEMBAGIAN DAERAH ADMINISTRASI KOTA YOGYAKARTA



### I. KEMANTREN TEGALREJO

1. Kelurahan Kricak
2. Kelurahan Karangwaru
3. Kelurahan Tegalrejo
4. Kelurahan Bener

### II. KEMANTREN JETIS

1. Kelurahan Bumijo
2. Kelurahan Cokrodiningratan
3. Kelurahan Gowongan

### III. KEMANTREN GONDOKUSUMAN

1. Kelurahan Demangan
2. Kelurahan Kotabaru
3. Kelurahan Klitren
4. Kelurahan Baciro
5. Kelurahan Terban

### IV. KEMANTREN DANUREJAN

1. Kelurahan Suryatmajan
2. Kelurahan Tegalpanggung
3. Kelurahan Bausasran

### V. KEMANTREN GEDONGTENGEN

1. Kelurahan Sosromenduran
2. Kelurahan Pringgokusuman

### VI. KEMANTREN NGAMPILAN

1. Kelurahan Ngampilan
2. Kelurahan Notoprajan

### VII. KEMANTREN WIROBRAJAN

1. Kelurahan Pakuncen
2. Kelurahan Wirobrajan
3. Kelurahan Patangpuluhan

### VIII. KEMANTREN MANTRIJEJON :

1. Kelurahan Gedongkiwo
2. Kelurahan Suryodiningratan
3. Kelurahan Mantrijejeron

### IX. KEMANTREN KRATON :

1. Kelurahan Patehan
2. Kelurahan Panembahan
3. Kelurahan Kadipaten

### X. KEMANTREN GONDOMANAN :

1. Kelurahan Ngupasan
2. Kelurahan Prawirodirjan

### XI. KEMANTREN PAKUALAMAN :

1. Kelurahan Purwokinananti
2. Kelurahan Gunungketur

### XII. KEMANTREN MARGASARI :

1. Kelurahan Keparakan
2. Kelurahan Wirogunan
3. Kelurahan Brontokusuman

### XIII. KEMANTREN UMBULHARJO :

1. Kelurahan Semaki
2. Kelurahan Muja Muju
3. Kelurahan Tahunan
4. Kelurahan Warungboto
5. Kelurahan Pandeyan
6. Kelurahan Sorosutan
7. Kelurahan Giwangan

### XIV. KEMANTREN KOTAGEDE :

1. Kelurahan Rejowinangun
2. Kelurahan Prenggan
3. Kelurahan Purbayan

KODE	NAMA WILAYAH ADMINISTRASI				JUMLAH		LUAS WILAYAH	JUMLAH PENDUDUK			
	KEMANTREN	KELURAHAN	KAMPUNG		RT	RW	(Km <sup>2</sup> )	(Jiwa)			
34.71.01	1	<b>TEGALREJO</b> Alamat: Jl. Tompeyan TR III/219, Yogyakarta, 55244 Telp. (0274) 515781 Email: tr@jogjakota.go.id  Koordinat: 110°21'20.78" T 07°46'58.56" S  Nama Mantri Pamong Praja: Drs. Antariksa Agus Purnama, M.Si HP. 08122790646					191	46	2,92	37.391	
34.71.01.1001			1	<b>KRICAk</b> Alamat: Jl. Jatimulyo TR I/666, Yogyakarta, 55242 Telp. (0274) 548244 Email: kricak@jogjakota.go.id  Koordinat: 110°21'34.30" T 07°46'27.67" S  Nama Lurah: May Christiani Sudarmono, S.H. HP. 082328029377	1 2 3	Jatimulyo Kricak Kidul Bangunrejo		61	13	0,82	13.383
34.71.01.1002			2	<b>KARANGWARU</b> Alamat: Karangwaru Lor TR II/206, Yogyakarta, 55241 Telp. (0274) 556554 Email:	1 2 3 4	Karangwaru Lor Blunyahrejo Petinggen Bangirejo		56	14	0,70	9.784

KODE	NAMA WILAYAH ADMINISTRASI				JUMLAH		LUAS WILAYAH	JUMLAH PENDUDUK	
	KEMANTREN		KELURAHAN	KAMPUNG	RT	RW	(Km <sup>2</sup> )	(Jiwa)	
			karangwaru@jogjakota.go.id Koordinat: 110°21'52.64" T 07°46'20.39" S Nama Lurah: Anggit Safrudin, A.Md. HP. 0895363251170	5	Karangwaru Kidul				
34.71.01.1003		3	<b>TEGALREJO</b> Alamat: Jl. Wiratama No. 6, Yogyakarta, 55244 Telp. (0274) 620318 Email: tegalrejo@jogjakota.go.id Koordinat: 110°21'09.26" T 07°47'32.71" S Nama Lurah: Setyo Untari, A.Md. HP. 087738971071	1 2 3 4	Tompeyan Tegalrejo Demakan Sudagaran	47	12	0,82	9.242
34.71.01.1004		4	<b>BENER</b> Alamat: Jl. Bener No. 48, Yogyakarta, 55243 Telp. (0274) 547892 Email: bener@jogjakota.go.id Koordinat: 110°21'12.68" T 07°46'36.10" S Nama Lurah: Agus Sutarto, S.I.P.	1 2	Bener Sidomulyo	27	7	0,58	4.982

KODE	NAMA WILAYAH ADMINISTRASI					JUMLAH		LUAS WILAYAH	JUMLAH PENDUDUK
	KEMANTREN		KELURAHAN		KAMPUNG	RT	RW	(Km <sup>2</sup> )	(Jiwa)
				HP. 087839321215					
<b>34.71.02</b>	<b>2</b>	<b>JETIS</b> Alamat: Jl. P. Diponegoro No. 91, Yogyakarta, 55231 Telp. (0274) 515788 Email: jt@jogjakota.go.id Koordinat: 110°21'44.16" T 07°46'59.53" S Nama Mantri Pamong Praja: Drs. Rini Rahmawati, SIP., M.IP. HP. 087739112461						<b>1,70</b>	<b>27.286</b>
<b>34.71.02.1001</b>			<b>1 BUMIJO</b> Alamat: Jl. Tentara Zeni Pelajar No. 8, Yogyakarta, 55231 Telp. (0274) 548948 Email: bumijo@jogjakota.go.id Koordinat: 110°21'31.85" T 07°47'11.17" S Nama Lurah: Ani Purwati, S.Sos. HP. 085743444225	1 2 3	Pingit Bumijo Badran			<b>0,58</b>	<b>10.334</b>
<b>34.71.02.1002</b>			<b>2 COKRODININGRATAN</b> Alamat: Cokrodiningratan JT II/129, Yogyakarta, 55233 Telp. (0274) 517609	1 2 3	Cokrodiningratan Jetisharjo Cokrokusuman			<b>0,66</b>	<b>8.869</b>

KODE	NAMA WILAYAH ADMINISTRASI			JUMLAH		LUAS WILAYAH	JUMLAH PENDUDUK
	KEMANTREN	KELURAHAN	KAMPUNG	RT	RW	(Km <sup>2</sup> )	(Jiwa)
		Email: cokrodingratan@jogjakota.go.id Koordinat: 110°21'59.68" T 07°46'48.22" S Nama Lurah: Darsana, S.H. HP. 081327564695					
<b>34.71.02.1003</b>		<b>3 GOWONGAN</b> Alamat: Gowongan Lor Penumping JT III/210, Yogyakarta, 55232 Telp. (0274) 547318 Email: gowongan@jogjakota.go.id Koordinat: 110°21'54.57" T 07°47'04.55" S Nama Lurah: Drs. Gunawan Wibisono HP. 081227722239	1 Penumping 2 Gowongan 3 Jogoyudan	<b>52</b>	<b>13</b>	<b>0,46</b>	<b>8.083</b>
<b>34.71.03</b>	<b>3</b>	<b>GONDOKUSUMAN</b> Alamat: Jl. Munggur No. 32, Yogyakarta, 55221 Telp. (0274) 520234 Email: gk@jogjakota.go.id Koordinat: 110°23'14.76" T 07°47'13.46" S		<b>271</b>	<b>66</b>	<b>3,99</b>	<b>43.179</b>

KODE	NAMA WILAYAH ADMINISTRASI				JUMLAH		LUAS WILAYAH (Km <sup>2</sup> )	JUMLAH PENDUDUK (Jiwa)	
	KEMANTREN	KELURAHAN	KAMPUNG		RT	RW			
	Nama Mantri Pamong Praja: Guritno, AP. HP. 08122748098								
<b>34.71.03.1001</b>		<b>1</b>	<b>DEMANGAN</b> Alamat: Jl. Munggur Gg. Srikandi No. 32, Yogyakarta, 55221 Telp. (0274) 547178 Email: demangan@jogjakota.go.id Koordinat: 110°23'21.09" T 07°47'10.33" S Nama Lurah: Sunu Sari Husada, S.IP. HP. 08978478678	1 2 3	Demangan Sapen Pengok	<b>44</b>	<b>12</b>	<b>0,74</b>	<b>8.663</b>
<b>34.71.03.1002</b>		<b>2</b>	<b>KOTABARU</b> Alamat: Jl. Juwadi No. 29, Yogyakarta, 55224 Telp. (0274) 520037 Email: kotabaru@jogjakota.go.id Koordinat: 110°22'39.22" T 07°47'10.91" S Nama Lurah: Supardi, SH. HP. 087738090047	1	Kotabaru	<b>20</b>	<b>5</b>	<b>0,71</b>	<b>3.066</b>
<b>34.71.03.1003</b>		<b>3</b>	<b>KLITREN</b> Alamat: Kepuh Jl. Mangga	1	Klitren Lor	<b>62</b>	<b>16</b>	<b>0,68</b>	<b>9.728</b>

KODE	NAMA WILAYAH ADMINISTRASI			JUMLAH		LUAS WILAYAH	JUMLAH PENDUDUK
	KEMANTREN	KELURAHAN	KAMPUNG	RT	RW	(Km <sup>2</sup> )	(Jiwa)
		No. 11, Yogyakarta, 55222 Telp. (0274) 565360 Email: klitren@jogjakota.go.id Koordinat: 110°23'12.23" T 07°46'53.76" S Nama Lurah: Akhmad Zainuri, S.Sos. HP. 081229970655	2 Iromejan 3 Kepuh				
<b>34.71.03.1004</b>		<b>4 BACIRO</b> Alamat: Jl. Mawar II Baciro, Yogyakarta, 55225 Telp. (0274) 521738 Email: baciro@jogjakota.go.id Koordinat: 110°23'07.07" T 07°47'31.57" S Nama Lurah: HANDRA SUTRISNO, S.Sos. HP. 081328039845	1 Mangkukusuman 2 Danukusuman 3 Pengok Kidul 4 Baciro 5 Baciro Sanggrahan 6 Gendeng	<b>87</b>	<b>21</b>	<b>1,06</b>	<b>12.375</b>
<b>34.71.03.1005</b>		<b>5 TERBAN</b> Alamat: Jl. Cik Ditiro Gg. Puntodewo GK V/274 Terban, Yogyakarta, 55223 Telp. (0274) 550191 Email: terban@jogjakota.go.id Koordinat:	1 Terban 2 Sagan 3 Purbonegaran 4 Resonegaran	<b>58</b>	<b>12</b>	<b>0,80</b>	<b>9.347</b>

KODE	NAMA WILAYAH ADMINISTRASI				JUMLAH		LUAS WILAYAH (Km <sup>2</sup> )	JUMLAH PENDUDUK (Jiwa)	
	KEMANTREN	KELURAHAN	KAMPUNG		RT	RW			
			110°22'29.10" T 07°46'46.56" S Nama Lurah: Sigit Kusuma Atmaja, S.S., M.B.A. HP. 085878517696						
<b>34.71.04</b>	<b>4</b>	<b>DANUREJAN</b> Alamat: Jl. Hayam Wuruk No. 28, Yogyakarta, 55211 Telp. (0274) 515789 Email: dn@jogjakota.go.id Koordinat: 110°22'23.35" T 07°47'39.34" S Nama Mantri Pamong Praja: Drs. Bambang Endro Wibowo, S.I.P., M.Si. HP. 085713675882				<b>155</b>	<b>41</b>	<b>1,10</b>	<b>21.383</b>
<b>34.71.04.1001</b>			<b>1 SURYATMAJAN</b> Alamat: Jl. Mataram No. 68, Yogyakarta, 55213 Telp. (0274) 546668 Email: suryatmajan@jogjakota.go.id Koordinat: 110°22'04.04" T 07°47'36.43" S Nama Lurah: Weda Satriya Negara, S.E., M.E.	1 2 3 4 5 6	Ledok Macanan Gemblakan Atas Sosrokusuman Gemblakan Bawah Suryatmajan Cokrodirjan	<b>40</b>	<b>13</b>	<b>0,28</b>	<b>4.630</b>



KODE	NAMA WILAYAH ADMINISTRASI					JUMLAH		LUAS WILAYAH (Km <sup>2</sup> )	JUMLAH PENDUDUK (Jiwa)
	KEMANTREN	KELURAHAN	KAMPUNG			RT	RW		
			HP. 081802722002						
<b>34.71.04.1002</b>		<b>2</b>	<b>TEGALPANGGUNG</b> Alamat: Jl. Tukangan No. 51-A, Yogyakarta, 55212 Telp. (0274) 586952 Email: tegalpanggung@jogjakota.go.id Koordinat: 110°22'21.56" T 07°47'26.41" S Nama Mohammad Ikhwan Pribadi, S.I.P. HP. 085292292369	1 Ledok Tukangan 2 Tukangan 3 Tegalkemuning 4 Tegalpanggung 5 Juminahan	<b>66</b>	<b>16</b>	<b>0,35</b>	<b>9.236</b>	
<b>34.71.04.1003</b>		<b>3</b>	<b>BAUSASRAN</b> Alamat: Bausasran DN III/ 750, Yogyakarta, 55211 Telp. (0274) 544717 Email : bausasran@jogjakota.go.id Koordinat: 110°22'29.43" T 07°47'44.83" S Nama Lurah: Akhmad Yuliantara, S.I.P. HP. 08156808072	1 Tegal Lempuyangan 2 Lempuyangan 3 Macanan 4 Ronodigdayan 5 Bausasran	<b>49</b>	<b>12</b>	<b>0,47</b>	<b>7.517</b>	
<b>34.71.05</b>	<b>5</b>	<b>GEDONGTENGEN</b>	Alamat: Jl. Jlagran Lor No. 52, Yogyakarta, 55271 Telp. (0274) 515787			<b>138</b>	<b>36</b>	<b>0,96</b>	<b>19.683</b>

KODE	NAMA WILAYAH ADMINISTRASI					JUMLAH		LUAS WILAYAH	JUMLAH PENDUDUK
	KEMANTREN	KELURAHAN	KAMPUNG		RT	RW	(Km <sup>2</sup> )	(Jiwa)	
	Email: gt@jogjakota.go.id Koordinat: 110°21'31.95" T 07°47'21.14" S Nama Mantri Pamong Praja: Drs. Ananto Wibowo, M.I.P. HP. 08122740217								
<b>34.71.05.1001</b>		<b>1</b>	<b>SOSROMENDURAN</b> Alamat: Jl. Sosrowijayan No. 21, Yogyakarta, 55271 Telp. (0274) 547317 Email: sosromenduran@jogjakota.go.id Koordinat: 110°21'52.54" T 07°47'30.48" S Nama Lurah: Agus Joko Mulyono, SIP,M.Si. HP. 081904230274	1 2 3 4 5 6 7	Sitisewu Sosrowijayan Wetan Sosrowijayan Kulon Sosrodipuran Sosromenduran Pajeksan Jogonegaran	<b>54</b>	<b>14</b>	<b>0,50</b>	<b>7.464</b>
<b>34.71.05.1002</b>		<b>2</b>	<b>PRINGGOKUSUMAN</b> Alamat: Jalan Letjen Suprpto No.84 Yogyakarta 55272 Telp. (0274) 547319 Email: pringgokusuman@jogjakota.go.id Koordinat: 110°21'25.50" T 7°47'33.30" S Nama Lurah:	1 2 3 4 5 6 7	Jlagran Pringgokusuman Gandekan Lor Kemetiran Lor Kemetiran Kidul Sutodirjan Notoyudan	<b>84</b>	<b>22</b>	<b>0,46</b>	<b>12.219</b>

KODE	NAMA WILAYAH ADMINISTRASI			JUMLAH		LUAS WILAYAH	JUMLAH PENDUDUK		
	KEMANTREN	KELURAHAN	KAMPUNG	RT	RW	(Km <sup>2</sup> )	(Jiwa)		
			Eni Purwati, S.STP., M.Si. HP. 08156800521						
<b>34.71.06</b>	<b>6</b>	<b>NGAMPILAN</b> Alamat: Jl. KH. Wachid Hasyim No. 12, Yogyakarta, 55262 Telp. (0274) 376984 Email : ng@jogjakota.go.id Koordinat: 110°21'21.40" T 07°48'21.98" S Nama Mantri Pamong Praja: Drs. Endah Dwi Dinyastuti, S.E.,M.M. HP. 082138405678				<b>120</b>	<b>21</b>	<b>0,82</b>	<b>18.285</b>
<b>34.71.06.1001</b>		<b>1</b>	<b>NGAMPILAN</b> Alamat: Purwodiningratan NG. I/922 Yogyakarta, 55261 Telp. (0274) 551328 Email: ngampilan@jogjakota.go.id Koordinat: 110°21'29.18" T 07°48'02.43" S Nama Lurah: Tri Hartono, S.E. HP. 08121560331	1 2 3 4	Ngampilan Pathuk Purwodiningratan Ngadiwinatan	<b>70</b>	<b>13</b>	<b>0,45</b>	<b>10.065</b>

KODE	NAMA WILAYAH ADMINISTRASI					JUMLAH		LUAS WILAYAH	JUMLAH PENDUDUK
	KEMANTREN		KELURAHAN	KAMPUNG		RT	RW	(Km <sup>2</sup> )	(Jiwa)
34.71.06.1002		2	<b>NOTOPRAJAN</b> Alamat: Jl. KH. Wachid Hasyim No. 4, Yogyakarta, 55262 Telp. (0274) 450864 Email: notoprajan@jogjakota.go.id Koordinat: 110°21'21.56" T 07°48'16.70" S Nama Lurah: Diah Nur Astuti, S.H., M.Si. HP. 082136905125	1 2 3	Serangan Notoprajan Suronatan	50	8	0,37	8.220
34.71.07	7	<b>WIROBRAJAN</b> Alamat: Jl. Bugisan Gg. Dorodasih No. 16, Yogyakarta, 55251 Telp. (0274) 375794 Email: wb@jogjakota.go.id Koordinat: 110°20'53.11" T 07°48'38.76" S Nama Mantri Pamong Praja: Sarwanto, S.I.P., M.M. HP. 081578005040				165	34	1.76	27.957
34.71.07.1001		1	<b>PAKUNCEN</b> Alamat: Jl. Tegalmulyo No. 17, Yogyakarta, 55253 Telp. (0274) 619122 Email: pakuncen@jogjakota.go.id	1 2 3 4	Tegalmulyo Kuncen Gampingan Singosaren	56	12	0,65	10.952

KODE	NAMA WILAYAH ADMINISTRASI			JUMLAH		LUAS WILAYAH	JUMLAH PENDUDUK		
	KEMANTREN	KELURAHAN	KAMPUNG	RT	RW	(Km <sup>2</sup> )	(Jiwa)		
			Koordinat: 110°21'07.57" T 07°47'36.74" S Nama Lurah: Budhi Riyanto, S.E. HP. 081392900062						
34.71.07.1002		2	<b>WIROBRAJAN</b> Alamat: Jl. Kresno No. 1, Yogyakarta, 55252 Telp. (0274) 378193 Email: wirobrajan@jogjakota.go.id Koordinat: 110°21'12.52" T 07°48'17.68" S Nama Lurah: Sri Suwardani, S.Sos. HP. 08157975669	1 2	Wirobrajan Ketanggungan	58	12	0,67	9.323
34.71.07.1003		3	<b>PATANGPULUHAN</b> Alamat: Jl. Lokananta No. 3 RT 38 RW 07 patangpuluhan Yogyakarta Telp. (0274) 386006 Email: patangpuluhan@jogjakota.go.id Koordinat: 110°21'01.30"T 7°48'36.10"S Nama Lurah: Achmad Asranur Arifin, S.I.P., M.P.A.	1 2	Patangpuluhan Sindurejan	51	10	0,44	7.682

KODE	NAMA WILAYAH ADMINISTRASI				JUMLAH		LUAS WILAYAH (Km <sup>2</sup> )	JUMLAH PENDUDUK (Jiwa)	
	KEMANTREN	KELURAHAN	KAMPUNG		RT	RW			
			HP. 087739655397						
34.71.08	8	<b>MANTRIJERON</b> Alamat: Jl. DI Panjaitan No. 84 Yogyakarta, 55141 Telp. (0274) 375793 Email: mj@jogjakota.go.id Koordinat: 110°21'41.48" T 07°49'14.90" S Nama Mantri Pamong Praja: Affrio Sunarno, S.Sos. HP. 081225751072				231	55	2,61	35.469
34.71.08.1001		1	<b>GEDONGKIWO</b> Alamat: Jl. Dukuh Tawang Sari, Gedongkiwo, Yogyakarta, 55142 Telp. (0274) 387757 Email: gedongkiwo@jogjakota.go.id Koordinat: 110°21'16.12" T 07°49'08.87" S Nama Lurah: Supriyono, S.I.P. HP. 081328796539	1 2 3	Suryowijayan Gedongkiwo Dukuh	86	18	0,90	14.016
34.71.08.1002		2	<b>SURYODININGRATAN</b> Alamat: Suryodiningratan MJ II/859, Yogyakarta, 55141	1 2 3	Pugeran Kumendaman Suryodiningratan	70	17	0,85	11.311

KODE	NAMA WILAYAH ADMINISTRASI			JUMLAH		LUAS WILAYAH (Km <sup>2</sup> )	JUMLAH PENDUDUK (Jiwa)		
	KEMANTREN	KELURAHAN	KAMPUNG	RT	RW				
			Telp. (0274) 384304 Email: suryodiningratan@jogjakota.go.id Koordinat: 110°21'35.96" T 07°49'12.01" S Nama Lurah: Riyan Wulandari, S.STP., M.I.P. HP. 081328081567	4	Minggiran				
<b>34.71.08.1003</b>		<b>3</b>	<b>MANTRIJERON</b> Alamat: Jl. Mantrijeron No. 49B, Yogyakarta, 55143 Telp. (0274) 387182 Email: mantrijeron@jogjakota.go.id Koordinat: 110°21'52.95" T 07°49'24.78" S Nama Lurah: Surti Mariyani, S.Sos. HP. 087738714146	1 2 3 4 5	Ngadinegaran Mangkuyudan Jogokariyan Mantrijeron Danunegaran	<b>75</b>	<b>20</b>	<b>0,86</b>	<b>10.142</b>
<b>34.71.09</b>	<b>9</b>	<b>KRATON</b> Alamat: Jl. Rotowijayan No. 6, Yogyakarta, 55132 Telp. (0274) 376795 Email: kt@jogjakota.go.id Koordinat: 110°21'46.23" T 07°48'21.76" S				<b>175</b>	<b>43</b>	<b>1,40</b>	<b>21.755</b>

KODE	NAMA WILAYAH ADMINISTRASI				JUMLAH		LUAS WILAYAH	JUMLAH PENDUDUK	
	KEMANTREN	KELURAHAN	KAMPUNG	RT	RW	(Km <sup>2</sup> )	(Jiwa)		
	Nama Mantri Pamong Praja: Drs. Sumargandi, Msi. HP. 081328863086								
<b>34.71.09.1001</b>		<b>1</b>	<b>PATEHAN</b> Alamat: Jl. Nagan Lor No.17 Yogyakarta 55133 Telp. (0274) 389574 Email: patehan@jogjakota.go.id 110°21'28.20"T 7°48'41.80"S Nama Lurah: Handani Bagus Setyarso, S.Sos. HP. 081398993594	1 2 3	Ngadisuryan Patehan Taman	<b>44</b>	<b>10</b>	<b>0,40</b>	<b>5.927</b>
<b>34.71.09.1002</b>		<b>2</b>	<b>PANEMBAHAN</b> Alamat: Jl. Langastran Lor No. 17, Yogyakarta, 55131 Telp. (0274) 413839 Email: panembahan@jogjakota.go.id Koordinat: 110°21'56.10"T 7°48'41.80"S Nama Lurah: Raden Murti Buntoro, S.H., M.I.P. HP. 0895359062449	1 2 3 4 5	Langastran Gamelan Suryoputran Panembahan Mangunnegaran	<b>78</b>	<b>18</b>	<b>0,66</b>	<b>9.094</b>
<b>34.71.09.1003</b>		<b>3</b>	<b>KADIPATEN</b>			<b>53</b>	<b>15</b>	<b>0,34</b>	<b>6.734</b>



KODE	NAMA WILAYAH ADMINISTRASI				JUMLAH		LUAS WILAYAH	JUMLAH PENDUDUK
	KEMANTREN	KELURAHAN	KAMPUNG	RT	RW	(Km <sup>2</sup> )	(Jiwa)	
		<p>Alamat: Dalem Mangkubumen KT II/372, Yogyakarta, 55132 Telp. (0274) 419640 Email: kadipaten@jogjakota.go.id Koordinat: 110°21'28.10" T 07°48'28.75" S Nama Lurah: Baiq Suriyatningsih, B.A. HP. 081802782002</p>	<p>1 Kadipaten Kidul 2 Kadipaten Kulon 3 Kadipaten Wetan 4 Ngasem</p>					
<b>34.71.10</b>	<b>10</b>	<p><b>GANDOMANAN</b> Alamat : Jl. Ibu Ruswo No 3A, Yogyakarta, 55121 Telp. (0274) 376783 Email: gm@jogjakota.go.id Koordinat: 110°21'57.76" T 07°48'11.13" S Nama Mantri Pamong Praja: Subarjilan, S.I.P., M.Si. HP. 081264742549</p>		<b>110</b>	<b>31</b>	<b>1.12</b>	<b>14.869</b>	
<b>34.71.10.1001</b>		<p><b>1 NGUPASAN</b> Alamat: JL. Mayor Suryotomo 575, Yogyakarta, 55122 Telp. (0274) 541540 Email:</p>	<p>1 Ngupasan 2 Ketandan 3 Ratmakan 4 Kauman</p>	<b>49</b>	<b>13</b>	<b>0,67</b>	<b>5.630</b>	

KODE	NAMA WILAYAH ADMINISTRASI			JUMLAH		LUAS WILAYAH	JUMLAH PENDUDUK	
	KEMANTREN	KELURAHAN	KAMPUNG	RT	RW	(Km <sup>2</sup> )	(Jiwa)	
			ngupasan@jogjakota.go.id Koordinat: 110°22'.10.00"T 7°47'50.80"S Nama Lurah: Drs. Didik Agus Mursihanta HP. 081328022655					
34.71.10.1002		2	<b>PRAWIRODIRJAN</b> Alamat: Jl. Ireda No. 39, Yogyakarta, 55121 Telp. (0274) 419714 Email: prawirodirjan@jogjakota.go.id Koordinat: 110°22'17.39" T 07°48'28.36" S Nama Lurah: Rusdi Haryanto,S.AP. HP. 081328461160	1 Yudonegaran 2 Sayidan 3 Prawirodirjan	61	18	0,45	9.239
34.71.11	11	<b>PAKUALAMAN</b> Alamat: Jl. Suryopranoto No.35 Yogyakarta 55111 Telp. 0274 515791 Email : pa@jogjakota.go.id Koordinat: 110°22'40.20"T 7°47'58.60"S Nama Mantri Pamong Praja: Cahya Wijayanta, S.SOS HP. 087730730240			83	19	0,63	10.657

KODE	NAMA WILAYAH ADMINISTRASI				JUMLAH		LUAS WILAYAH	JUMLAH PENDUDUK
	KEMANTREN		KELURAHAN	KAMPUNG	RT	RW	(Km <sup>2</sup> )	(Jiwa)
34.71.11.1001		1	<b>PURWOKINANTI</b> Alamat: Jl. Harjowinatan No. 19, Yogyakarta, 55112 Telp. (0274) 544661 Email: purwokinanti@jogjakota.go.id Koordinat: 110°22'30.46" T 07°47'56.41" S Nama Lurah: Sugiharti, S.I.P. HP. 085747284445	1 Jagalan Ledoksari 2 Jagalan Beji 3 Purwokinanti 4 Kepatihan	47	10	0,33	6.128
34.71.11.1002		2	<b>GUNUNGKETUR</b> Alamat: Jl. Jayaningprangan No.10, Yogyakarta, 55111 Telp. (0274) 546412 Email: gunungketur@jogjakota.go.id Koordinat: 110°22'40.17" T 07°48'04.46" S Nama Lurah: Sunarni, S.M. HP. 085712903703	1 Gunungketur 2 Margoyasan 3 Kauman	36	9	0,30	4.529
34.71.12	12		<b>MERGANGSAN</b> Alamat: Jl. Sisingamangaraja No. 55, Yogyakarta, 55153 Telp. (0274) 388943		219	60	2,31	31.875

KODE	NAMA WILAYAH ADMINISTRASI				JUMLAH		LUAS WILAYAH	JUMLAH PENDUDUK
	KEMANTREN	KELURAHAN	KAMPUNG	RT	RW	(Km <sup>2</sup> )	(Jiwa)	
	Email: mg@jogjakota.go.id Koordinat: 110°22'24.07" T 07°49'03.76" S Nama Mantri Pamong Praja: Pargiyat, S.I.P. Telp. 081804023888							
34.71.12.1001		1 <b>KEPARAKAN</b> Alamat: Keparakan Kidul MG I/1279, Yogyakarta, 55152 Telp. (0274) 7114560  Email: keparakan@jogjakota.go.id Koordinat: 110°22'26.08" T 07°48'53.46" S Nama Lurah: Rina Budi Prastiwi, S.IP., M.Si. HP. 08170419256	1 Dipowinatan 2 Pujokusuman 3 Keparakan Lor 4 Keparakan Kidul	58	13	0,53	9.755	
34.71.12.1002		2 <b>WIROGUNAN</b> Alamat: Mergangsan Kidul MG II/1168, Yogyakarta, 55151 Telp. (0274) 418530 Email: wirogunan@jogjakota.go.id Koordinat:	1 Bintaran 2 Surokarsan 3 Wirogunan 4 Joyonegaran 5 Mergangsan Lor 6 Nyutran 7 Mergangsan Kidul	77	24	0,85	11.272	

KODE	NAMA WILAYAH ADMINISTRASI					JUMLAH		LUAS WILAYAH (Km <sup>2</sup> )	JUMLAH PENDUDUK (Jiwa)
	KEMANTREN		KELURAHAN		KAMPUNG	RT	RW		
				110°22'32.97" T 07°48'36.88" S Nama Lurah: Yosevine Diah Kristiani, S.Sos. HP. 081578701205					
<b>34.71.12.1003</b>			<b>3</b>	<b>BRONTOKUSUMAN</b> Alamat: Jl. Prawirotaman IV No. 800 Yogyakarta Telp. (0274) 418575 Email: brontokusuman@jogjakota.go.id  Koordinat: 110°22'06.60"T 7°49'08.40"S Nama Lurah : Maryanto, SE. HP. 082136450674	1 Timuran 2 Brontokusuman 3 Prawirotaman 4 Karangkajen 5 Karanganyar 6 Lowanu	<b>84</b>	<b>23</b>	<b>0,93</b>	<b>10.848</b>
<b>34.71.13</b>	<b>13</b>	<b>UMBULHARJO</b> Alamat: Jl. Glagahsari No. 99, Yogyakarta, 55164 Telp. (0274) 375872 Email: uh@jogjakota.go.id  Koordinat: 110°23'15.45" T 07°48'35.03" S Nama Mantri Pamong Praja: Rajwan Taufiq, SIP., Msi.				<b>343</b>	<b>87</b>	<b>8.11</b>	<b>71.012</b>

KODE	NAMA WILAYAH ADMINISTRASI					JUMLAH		LUAS WILAYAH	JUMLAH PENDUDUK	
	KEMANTREN		KELURAHAN		KAMPUNG	RT	RW	(Km <sup>2</sup> )	(Jiwa)	
		Telp. 08122773320								
34.71.13.1001			1	<b>SEMAKI</b> Alamat: Jl. Semaki Gede UH I/274, Yogyakarta, 55166 Telp. (0274) 549455 Email: semaki@jogjakota.go.id Koordinat: 110°23'08.74" T 07°47'56.80" S Nama Lurah: Arini Susetyowati, S.I.P. HP. 087839153879	1 2 3	Sanggrahan Semaki Gede Semaki Kulon	34	10	0,66	5.170
34.71.13.1002			2	<b>MUJA MUJU</b> Alamat: Jl. Balirejo No. 31, Yogyakarta, 55165 Telp. (0274) 547560 Email: mujamuju@jogjakota.go.id Koordinat: 110°23'40.48" T 07°47'47.32" S Nama Lurah: Aris Sukrisna, A.Md. HP. 087839831791	1 2 3	Miliran Balirejo Muja Muju	55	12	1,53	11.062
34.71.13.1003			3	<b>TAHUNAN</b> Alamat: Jl. Tuntungan UH III/924, Yogyakarta, 55167 Telp. (0274) 415131 Email:	1 2 3	Tahunan Celeban Tempel Wirogunan	50	12	0,78	9.236

KODE	NAMA WILAYAH ADMINISTRASI			JUMLAH		LUAS WILAYAH	JUMLAH PENDUDUK
	KEMANTREN	KELURAHAN	KAMPUNG	RT	RW	(Km <sup>2</sup> )	(Jiwa)
		tahunan@jogjakota.go.id Koordinat: 110°22'48.75" T 07°48'24.56" S Nama Lurah: Tri Maryono, S.P. HP. 082224071003					
34.71.13.1004		4 <b>WARUNGBOTO</b> Alamat: Warungboto UH IV/878 Yogyakarta 55164 Telp. 0274-379883 Email: warungboto@jogjakota.go.id Koordinat: 110°23'26.50"T 7°48'39.10"S Nama Lurah: Muhammad Agus Supratikno, S.Sos. HP. 081548107532	1 Glagah 2 Glagahsari 3 Warungboto	38	9	0,82	9.306
34.71.13.1005		5 <b>PANDEYAN</b> Alamat: Jl. Pandeyan Gg. Empu Sendok UH V/783, Yogyakarta, 55161 Telp. (0274) 417342 Email: pandeyan@jogjakota.go.id Koordinat: 110°23'10.68" T 07°48'43.30" S	1 Pandeyan 2 Gambiran	52	13	1,38	12.327

KODE	NAMA WILAYAH ADMINISTRASI					JUMLAH		LUAS WILAYAH	JUMLAH PENDUDUK
	KEMANTREN	KELURAHAN	KAMPUNG	RT	RW	(Km <sup>2</sup> )	(Jiwa)		
			Nama Lurah: Sri Suparbiyono, ST. HP. 081328750990						
34.71.13.1006		6	<b>SOROSUTAN</b> Alamat: Jl. Gurami No. 236, Yogyakarta, 55162 Telp. (0274) 419627 Email: sorosutan@jogjakota.go.id Koordinat: 110°22'48.68" T 07°49'32.62" S Nama Lurah: Muhammad Zulazmi, S.STP. HP. 08112501780	1 2	Sorosutan Nitikan	70	18	1,68	15.866
34.71.13.1007		7	<b>GIWANGAN</b> Alamat: Jl. Pemukti UH VII/700, Yogyakarta, 55163 Telp. (0274) 411868 Email: giwangan@jogjakota.go.id Koordinat: 110°23'32.45" T 07°49'59.54" S Nama Lurah: Dyah Murniwarini, A.Md. HP. 08989024076	1 2 3	Giwangan Ponggalan Mendungan	44	13	1,26	8.045
34.71.14	14	<b>KOTAGEDE</b>				165	40	3,07	34.708



KODE	NAMA WILAYAH ADMINISTRASI			JUMLAH		LUAS WILAYAH	JUMLAH PENDUDUK
	KEMANTREN	KELURAHAN	KAMPUNG	RT	RW	(Km <sup>2</sup> )	(Jiwa)
	<p>Alamat: Jl. Nyi Wijadisoro No. 39, Yogyakarta, 55172 Telp. (0274) 375790 Email: kg@jogjakota.go.id</p> <p>Koordinat: 110°23'43.41" T 07°49'04.11" S</p> <p>Nama Mantri Pamong Praja: Komaru Ma`Arif, S.I.P., M.Si. HP. 081227272038</p>						
<b>34.71.14.1001</b>		<b>1 REJOWINANGUN</b> <p>Alamat: Jl. Nyi Adisari No. 754, Yogyakarta, 55171 Telp. (0274) 384212 Email: rejowinangun@jogjakota.go.id</p> <p>Koordinat: 110°24'00.14" T 07°48'59.47" S</p> <p>Nama Lurah: Dwi Ernayati, Amkg., S.E., M.M.R. HP. 081328768305</p>	<p>1 Gedongkuning 2 Rejowinangun 3 Pilahan</p>	<b>50</b>	<b>13</b>	<b>1,25</b>	<b>12.908</b>
<b>34.71.14.1002</b>		<b>2 PRENGGAN</b> <p>Alamat: Jl. Nyi Pembayun No. 40, Yogyakarta, 55172 Telp. (0274) 452415</p>	<p>1 Tinalan 2 Prenggan 3 Tegalgendu</p>	<b>57</b>	<b>13</b>	<b>0,99</b>	<b>11.483</b>

KODE	NAMA WILAYAH ADMINISTRASI				JUMLAH		LUAS WILAYAH	JUMLAH PENDUDUK	
	KEMANTREN		KELURAHAN	KAMPUNG	RT	RW	(Km <sup>2</sup> )	(Jiwa)	
			Email: prenggan@jogjakota.go.id Koordinat: 110°23'58.77" T 07°49'22.17" S Nama Lurah: Urai Herman, S.STP., M.Ec.Dev. HP. 081392046180						
<b>34.71.14.1003</b>		<b>3</b>	<b>PURBAYAN</b> Alamat: Jl. Kemasan No. 39A, Yogyakarta, 55173 Telp. (0274) 417010 Email: purbayan@jogjakota.go.id Koordinat: 110°24'05.03" T 07°49'21.08" S Nama Lurah: Kudup Nawangsasi, S.P. HP. 089506591334	1 2 3 4	Gedongan Basen Alun-alun Purbayan	<b>58</b>	<b>14</b>	<b>0,83</b>	<b>10.317</b>
<b>JUMLAH</b>	<b>14 Kemantren</b>		<b>45 Kelurahan</b>	<b>169 Kampung</b>		<b>2.532</b>	<b>616</b>	<b>32,50</b>	<b>415.509</b>

# LAMPIRAN

## JUMLAH PENDUDUK MENURUT JENIS KELAMIN DAERAH ISTIMEWA YOGYAKARTA SEMESTER II TAHUN 2021

NO.	NAMA KOTA/ KABUPATEN	NAMA KECAMATAN	NAMA DESA/KELURAHAN	JUMLAH PENDUDUK MENURUT JENIS KELAMIN		JUMLAH KOMULATIF		
				L	P			
(1)	(2)	(3)	(4)	(5)	(6)	(7)		
I.	KULONPROGO	1. TEMON	1. JANGKARAN	1.010	993	2.003		
			2. SINDUTAN	1.105	1.157	2.262		
			3. PALIHAN	1.119	1.093	2.212		
			4. GLAGAH	1.481	1.456	2.937		
			5. KALIDENGEN	703	705	1.408		
			6. PLUMBON	1.225	1.201	2.426		
			7. KEDUNDANG	1.209	1.285	2.494		
			8. DEMEN	739	729	1.468		
			9. KULUR	1.383	1.485	2.868		
			10. KALIGINTUNG	874	921	1.795		
			11. TEMON WETAN	761	805	1.566		
			12. TEMON KULON	881	912	1.793		
			13. KEBONREJO	739	746	1.485		
			14. JANTEN	670	666	1.336		
			15. KARANGWULUH	512	560	1.072		
		<b>JUMLAH</b>			<b>14.411</b>	<b>14.714</b>	<b>29.125</b>	
				2. WATES	1. KARANGWUNI	6.894	7.103	13.997
					2. SOGAN	1.766	1.760	3.526
					3. KULWARU	1.030	1.025	2.055
4. NGESTIHARJO	1.433				1.511	2.944		

NO.	NAMA KOTA/ KABUPATEN	NAMA KECAMATAN	NAMA DESA/KELURAHAN	JUMLAH PENDUDUK MENURUT JENIS KELAMIN		JUMLAH KOMULATIF		
				L	P			
(1)	(2)	(3)	(4)	(5)	(6)	(7)		
			5.	BENDUNGAN	1.728	1.764	3.492	
			6.	TRIHARJO	3.528	3.568	7.096	
			7.	GIRIPENI	3.775	3.742	7.517	
			8.	KELURAHAN WATES	4.176	4.145	8.321	
			<b>JUMLAH</b>		<b>24.330</b>	<b>24.618</b>	<b>48.948</b>	
		3.	PANJATAN	1.	GARONGAN	1.863	1.844	3.707
				2.	PLERET	2.477	2.490	4.967
				3.	BUGEL	2.176	2.247	4.423
				4.	KANOMAN	1.022	1.083	2.105
				5.	DEPOK	1.557	1.541	3.098
				6.	BOJONG	2.224	2.189	4.413
				7.	TAYUBAN	1.093	1.201	2.294
				8.	GOTAKAN	1.505	1.593	3.098
				9.	PANJATAN	738	774	1.512
				10.	CERME	1.883	1.844	3.727
				11.	KREMBANGAN	2.698	2.742	5.440
		<b>JUMLAH</b>		<b>19.236</b>	<b>19.548</b>	<b>38.784</b>		
		4.	GALUR	1.	BANARAN	2.739	2.801	5.540
				2.	KRANGGAN	1.257	1.327	2.584
				3.	NOMPOREJO	1.078	1.111	2.189
				4.	KARANGSEWU	4.119	4.192	8.311
				5.	TIRTORAHAYU	3.547	3.631	7.178
				6.	PANDOWAN	1.031	1.043	2.074
				7.	BROSOT	2.397	2.476	4.873
				<b>JUMLAH</b>		<b>16.168</b>	<b>16.581</b>	<b>32.749</b>

NO.	NAMA KOTA/ KABUPATEN	NAMA KECAMATAN	NAMA DESA/KELURAHAN	JUMLAH PENDUDUK MENURUT JENIS KELAMIN		JUMLAH KOMULATIF		
				L	P			
(1)	(2)	(3)	(4)	(5)	(6)	(7)		
		<b>5. LENDAH</b>	1.	WAHYUHARJO	959	1.003	1.962	
			2.	BUMIREJO	4.626	4.635	9.261	
			3.	JATIREJO	3.431	3.498	6.929	
			4.	SIDOREJO	4.023	4.058	8.081	
			5.	GULUREJO	3.728	3.749	7.477	
			6.	NGENTAKREJO	3.737	3.661	7.398	
		<b>JUMLAH</b>				<b>20.504</b>	<b>20.604</b>	<b>41.108</b>
		<b>6. SENTOLO</b>	1.	DEMANGREJO	1.677	1.701	3.378	
			2.	SRIKAYANGAN	2.620	2.658	5.278	
			3.	TUKSONO	4.278	4.282	8.560	
			4.	SALAMREJO	2.780	2.941	5.721	
			5.	SUKORENO	4.229	4.196	8.425	
			6.	KALIAGUNG	3.130	3.148	6.278	
			7.	SENTOLO	4.118	4.332	8.450	
			8.	BANGUNCIPTO	1.936	2.016	3.952	
		<b>JUMLAH</b>				<b>24.768</b>	<b>25.274</b>	<b>50.042</b>
		<b>7. PENGASIH</b>	1.	TAWANGSARI	2.448	2.481	4.929	
			2.	KARANGSARI	5.451	5.638	11.089	
			3.	KEDUNGSARI	2.297	2.407	4.704	
			4.	MARGOSARI	3.149	3.164	6.313	
			5.	PENGASIH	4.970	4.975	9.945	
			6.	SENDANGSARI	4.898	5.145	10.043	
			7.	SIDOMULYO	2.701	2.805	5.506	
		<b>JUMLAH</b>				<b>25.914</b>	<b>26.615</b>	<b>52.529</b>

NO.	NAMA KOTA/ KABUPATEN	NAMA KECAMATAN	NAMA DESA/KELURAHAN	JUMLAH PENDUDUK MENURUT JENIS KELAMIN		JUMLAH KOMULATIF		
				L	P			
(1)	(2)	(3)	(4)	(5)	(6)	(7)		
		<b>8. KOKAP</b>	1.	HARGOMULYO	3.976	3.977	7.953	
			2.	HARGOREJO	4.727	4.888	9.615	
			3.	HARGOWILIS	3.283	3.287	6.570	
			4.	KALIREJO	2.430	2.403	4.833	
			5.	HARGOTIRTO	3.511	3.633	7.144	
		<b>JUMLAH</b>				<b>17.927</b>	<b>18.188</b>	<b>36.115</b>
		<b>9. GIRIMULYO</b>	1.	JATIMULYO	3.644	3.696	7.340	
			2.	GIRIPURWO	3.427	3.498	6.925	
			3.	PENDOWOREJO	2.754	2.898	5.652	
			4.	PURWOSARI	2.314	2.390	4.704	
		<b>JUMLAH</b>				<b>12.139</b>	<b>12.482</b>	<b>24.621</b>
		<b>10. NANGGULAN</b>	1.	BANYUROTO	2.058	2.121	4.179	
			2.	DONOMULYO	3.300	3.238	6.538	
			3.	WIJIMULYO	2.684	2.789	5.473	
			4.	TANJUNGHARJO	2.284	2.424	4.708	
			5.	JATISARONO	2.529	2.557	5.086	
			6.	KEMBANG	2.400	2.499	4.899	
		<b>JUMLAH</b>				<b>15.255</b>	<b>15.628</b>	<b>30.883</b>
		<b>11. SAMIGALUH</b>	1.	KEBONHARJO	1.150	1.159	2.309	
			2.	BANJARSARI	1.585	1.594	3.179	
			3.	PURWOHARJO	1.737	1.808	3.545	
			4.	SIDOHARJO	2.606	2.611	5.217	
			5.	GERBOSARI	2.353	2.381	4.734	
			6.	NGARGOSARI	2.047	2.096	4.143	

NO.	NAMA KOTA/ KABUPATEN	NAMA KECAMATAN	NAMA DESA/KELURAHAN	JUMLAH PENDUDUK MENURUT JENIS KELAMIN		JUMLAH KOMULATIF
				L	P	
(1)	(2)	(3)	(4)	(5)	(6)	(7)
			7. PAGERHARJO	2.519	2.447	4.966
		<b>JUMLAH</b>		<b>13.997</b>	<b>14.096</b>	<b>28.093</b>
		12. KALIBAWANG	1. BANJARARUM	4.515	4.696	9.211
			2. BANJARASRI	2.201	2.357	4.558
			3. BANJARHARJO	3.730	3.771	7.501
			4. BANJAROYO	4.252	4.355	8.607
			<b>JUMLAH</b>		<b>14.698</b>	<b>15.179</b>
<b>JUMLAH I (KABUPATEN KULONPROGO)</b>				<b>219.347</b>	<b>223.527</b>	<b>442.874</b>
II.	BANTUL	1. SRANDAKAN	1. PONCOSARI	6.450	6.612	13.062
			2. TRIMURTI	9.032	8.984	18.016
			<b>JUMLAH</b>		<b>15.482</b>	<b>15.596</b>
		2. SANDEN	1. GADINGSARI	4.902	5.113	10.015
			2. GADINGHARJO	1.905	1.915	3.820
			3. SRIGADING	4.683	4.837	9.520
			4. MURTIGADING	4.187	4.244	8.431
			<b>JUMLAH</b>		<b>15.677</b>	<b>16.109</b>
		3. KRETEK	1. TIRTOMULYO	3.469	3.530	6.999
			2. PARANGTRITIS	3.866	4.028	7.894
			3. DONOTIRTO	4.052	4.291	8.343
			4. TIRTOSARI	2.133	2.254	4.387
			5. TIRTOHARGO	1.495	1.549	3.044
			<b>JUMLAH</b>		<b>15.015</b>	<b>15.652</b>

NO.	NAMA KOTA/ KABUPATEN	NAMA KECAMATAN	NAMA DESA/KELURAHAN	JUMLAH PENDUDUK MENURUT JENIS KELAMIN		JUMLAH KOMULATIF		
				L	P			
(1)	(2)	(3)	(4)	(5)	(6)	(7)		
		4. PUNDONG	1. SELOHARJO	5.939	5.958	11.897		
			2. PANJANGREJO	4.660	4.912	9.572		
			3. SRIHARDONO	7.089	7.253	14.342		
		<b>JUMLAH</b>				<b>17.688</b>	<b>18.123</b>	<b>35.811</b>
		5. BAMBANGLIPURO	1. SIDOMULYO	6.861	7.012	13.873		
			2. MULYODADI	5.906	6.054	11.960		
			3. SUMBERMULYO	7.797	8.063	15.860		
		<b>JUMLAH</b>				<b>20.564</b>	<b>21.129</b>	<b>41.693</b>
		6. PANDAK	1. CATUHARJO	5.848	5.737	11.585		
			2. TRIHARJO	6.647	6.490	13.137		
			3. GILANGHARJO	7.964	7.947	15.911		
			4. WIJIREJO	5.627	5.632	11.259		
		<b>JUMLAH</b>				<b>26.086</b>	<b>25.806</b>	<b>51.892</b>
		7. PAJANGAN	1. TRIWIDADI	5.475	5.528	11.003		
			2. SENDANGSARI	6.154	6.095	12.249		
			3. GUWOSARI	6.759	6.757	13.516		
		<b>JUMLAH</b>				<b>18.388</b>	<b>18.380</b>	<b>36.768</b>
		8. BANTUL	1. PALBAPANG	6.895	7.116	14.011		
			2. RINGINHARJO	4.199	4.239	8.438		
			3. BANTUL	8.176	8.336	16.512		
			4. TRIRENGGO	9.381	9.340	18.721		
			5. SABDODADI	3.486	3.562	7.048		
		<b>JUMLAH</b>				<b>32.137</b>	<b>32.593</b>	<b>64.730</b>
		9. JETIS	1. PATALAN	6.042	6.132	12.174		
			2. CANDEN	6.110	6.062	12.172		



NO.	NAMA KOTA/ KABUPATEN	NAMA KECAMATAN	NAMA DESA/KELURAHAN	JUMLAH PENDUDUK MENURUT JENIS KELAMIN		JUMLAH KOMULATIF		
				L	P			
(1)	(2)	(3)	(4)		(5)	(6)	(7)	
			3.	SUMBERAGUNG	7.727	7.853	15.580	
			4.	TRIMULYO	9.414	9.369	18.783	
			<b>JUMLAH</b>		<b>29.293</b>	<b>29.416</b>	<b>58.709</b>	
		<b>10.</b>	<b>IMOIRI</b>	1.	SELOPAMIORO	7.406	7.515	14.921
				2.	SRIHARJO	4.663	4.793	9.456
				3.	WUKIRSARI	8.947	8.990	17.937
				4.	KEBONAGUNG	1.923	1.971	3.894
				5.	KARANGTENGAH	2.713	2.711	5.424
				6.	GIRIREJO	2.396	2.407	4.803
				7.	KARANGTALUN	1.577	1.570	3.147
				8.	IMOIRI	2.090	2.148	4.238
			<b>JUMLAH</b>		<b>31.715</b>	<b>32.105</b>	<b>63.820</b>	
		<b>11.</b>	<b>DLINGO</b>	1.	MANGUNAN	2.397	2.538	4.935
				2.	MUNTUK	4.435	4.387	8.822
				3.	DLINGO	2.904	2.962	5.866
				4.	TEMUWUH	3.731	3.719	7.450
				5.	TERONG	2.854	2.911	5.765
				6.	JATIMULYO	3.524	3.640	7.164
			<b>JUMLAH</b>		<b>19.845</b>	<b>20.157</b>	<b>40.002</b>	
		<b>12.</b>	<b>BANGUNTAPAN</b>	1.	BATURETNO	8.427	8.540	16.967
				2.	BANGUNTAPAN	19.064	19.541	38.605
				3.	JAGALAN	1.465	1.489	2.954
				4.	SINGOSAREN	1.997	1.962	3.959
				5.	JAMBIDAN	5.243	5.199	10.442
				6.	POTORONO	6.700	6.771	13.471

NO.	NAMA KOTA/ KABUPATEN	NAMA KECAMATAN	NAMA DESA/KELURAHAN	JUMLAH PENDUDUK MENURUT JENIS KELAMIN		JUMLAH KOMULATIF
				L	P	
(1)	(2)	(3)	(4)	(5)	(6)	(7)
			7. TAMANAN	6.400	6.366	12.766
			8. WIROKERTEN	7.190	7.330	14.520
			<b>JUMLAH</b>	<b>56.486</b>	<b>57.198</b>	<b>113.684</b>
		<b>13. PLERET</b>	1. WONOKROMO	7.355	7.255	14.610
			2. PLERET	6.819	6.722	13.541
			3. SEGOROYOSO	4.554	4.470	9.024
			4. BAWURAN	3.285	3.193	6.478
			5. WONOLELO	2.473	2.444	4.917
			<b>JUMLAH</b>	<b>24.486</b>	<b>24.084</b>	<b>48.570</b>
		<b>14. PIYUNGAN</b>	1. SITIMULYO	9.021	8.991	18.012
			2. SRIMULYO	8.798	9.081	17.879
			3. SRIMARTANI	8.557	8.577	17.134
			<b>JUMLAH</b>	<b>26.376</b>	<b>26.649</b>	<b>53.025</b>
		<b>15. SEWON</b>	1. PENDOWOHARJO	11.413	11.405	22.818
			2. TIMBULHARJO	11.658	11.405	23.063
			3. BANGUNHARJO	13.220	13.200	26.420
			4. PANGGUNGHARJO	14.271	14.300	28.571
			<b>JUMLAH</b>	<b>50.562</b>	<b>50.310</b>	<b>100.872</b>
		<b>16. KASIHAN</b>	1. BANGUJIWO	14.060	13.977	28.037
			2. TIRTONIRMOLO	11.746	11.675	23.421
			3. TAMANTIRTO	11.620	11.774	23.394
			4. NGESTIHARJO	14.880	15.229	30.109
			<b>JUMLAH</b>	<b>52.306</b>	<b>52.655</b>	<b>104.961</b>
		<b>17. SEDAYU</b>	1. ARGODADI	6.028	5.942	11.970
			2. ARGOREJO	6.375	6.442	12.817

NO.	NAMA KOTA/ KABUPATEN	NAMA KECAMATAN	NAMA DESA/KELURAHAN	JUMLAH PENDUDUK MENURUT JENIS KELAMIN		JUMLAH KOMULATIF				
				L	P					
(1)	(2)	(3)	(4)		(5)	(6)	(7)			
			3.	ARGOSARI	4.597	4.615	9.212			
			4.	ARGOMULYO	7.209	7.237	14.446			
			<b>JUMLAH</b>		<b>24.209</b>	<b>24.236</b>	<b>48.445</b>			
<b>JUMLAH II (KABUPATEN BANTUL)</b>					<b>476.315</b>	<b>480.198</b>	<b>956.513</b>			
<b>III.</b>	<b>GUNUNGKIDUL</b>	<b>1.</b>	<b>WONOSARI</b>	1.	WONOSARI	4.671	4.706	9.377		
				2.	KEPEK	5.778	5.847	11.625		
				3.	PIYAMAN	4.440	4.563	9.003		
				4.	GARI	3.275	3.319	6.594		
				5.	KARANGTENGAH	4.420	4.425	8.845		
				6.	SELANG	2.378	2.464	4.842		
				7.	BALEHARJO	3.231	3.300	6.531		
				8.	SIRAMAN	3.024	3.054	6.078		
				9.	PULUTAN	2.148	2.280	4.428		
				10.	WARENG	2.178	2.226	4.404		
				11.	DUWET	1.311	1.424	2.735		
				12.	MULO	2.649	2.628	5.277		
				13.	WUNUNG	1.840	1.852	3.692		
				14.	KARANGREJEK	3.005	3.045	6.050		
					<b>JUMLAH</b>		<b>44.348</b>	<b>45.133</b>	<b>89.481</b>	
				<b>2.</b>	<b>NGLIPAR</b>	1.	NATAH	1.941	1.971	3.912
						2.	PILANGREJO	1.795	1.883	3.678
		3.	KEDUNGPOH			3.125	3.155	6.280		
		4.	PENGGOL			2.847	2.825	5.672		
		5.	KEDUNGKERIS			2.396	2.387	4.783		

NO.	NAMA KOTA/ KABUPATEN	NAMA KECAMATAN	NAMA DESA/KELURAHAN	JUMLAH PENDUDUK MENURUT JENIS KELAMIN		JUMLAH KOMULATIF
				L	P	
(1)	(2)	(3)	(4)	(5)	(6)	(7)
			6. NGLIPAR	2.265	2.213	4.478
			7. KATONGAN	2.478	2.527	5.005
			<b>JUMLAH</b>	<b>16.847</b>	<b>16.961</b>	<b>33.808</b>
		<b>3. PLAYEN</b>	1. BANYUSOCO	2.958	2.998	5.956
			2. PLEMBUTAN	2.430	2.502	4.932
			3. BLEBERAN	2.867	2.829	5.696
			4. GETAS	2.800	2.817	5.617
			5. DENGOK	1.219	1.314	2.533
			6. NGUNUT	1.154	1.180	2.334
			7. PLAYEN	2.139	2.215	4.354
			8. NGAWU	1.982	2.144	4.126
			9. BANDUNG	1.942	2.086	4.028
			10. LOGANDENG	4.421	4.461	8.882
			11. GADING	3.135	3.230	6.365
			12. BANARAN	2.106	2.224	4.330
			13. NGLERI	1.371	1.408	2.779
			<b>JUMLAH</b>	<b>30.524</b>	<b>31.408</b>	<b>61.932</b>
		<b>4. PATUK</b>	1. BUNDER	1.754	1.763	3.517
			2. BEJI	1.321	1.383	2.704
			3. PENGKOK	1.566	1.614	3.180
			4. SEMOYO	1.397	1.390	2.787
			5. SALAM	1.582	1.651	3.233
			6. PATUK	1.454	1.463	2.917
			7. NGORO-ORO	1.790	1.894	3.684
			8. NGLANGGERAN	1.350	1.365	2.715
			9. PUTAT	2.159	2.174	4.333

NO.	NAMA KOTA/ KABUPATEN	NAMA KECAMATAN	NAMA DESA/KELURAHAN	JUMLAH PENDUDUK MENURUT JENIS KELAMIN		JUMLAH KOMULATIF		
				L	P			
(1)	(2)	(3)	(4)		(5)	(6)	(7)	
			10.	NGLEGI	1.584	1.648	3.232	
			11.	TERBAH	1.308	1.322	2.630	
			<b>JUMLAH</b>		<b>17.265</b>	<b>17.667</b>	<b>34.932</b>	
		<b>5.</b>	<b>PALIYAN</b>	1.	SODO	2.370	2.432	4.802
				2.	PAMPANG	1.333	1.366	2.699
				3.	GROGOL	1.160	1.254	2.414
				4.	KARANGDUWET	3.303	3.403	6.706
				5.	KARANGASEM	4.073	4.184	8.257
				6.	MULUSAN	2.681	2.668	5.349
				7.	GIRING	1.426	1.488	2.914
			<b>JUMLAH</b>		<b>16.346</b>	<b>16.795</b>	<b>33.141</b>	
		<b>6.</b>	<b>PANGGANG</b>	1.	GIRIKARTO	1.973	2.099	4.072
				2.	GRISEKAR	3.831	3.948	7.779
				3.	GIRIMULYO	2.926	2.981	5.907
				4.	GIRIWUNGU	1.218	1.320	2.538
				5.	GIRIHARJO	2.002	2.046	4.048
				6.	GIRISUKO	2.719	2.841	5.560
			<b>JUMLAH</b>		<b>14.669</b>	<b>15.235</b>	<b>29.904</b>	
		<b>7.</b>	<b>TEPUS</b>	1.	GIRIPANGGUNG	3.122	3.203	6.325
				2.	SUMBERWUNGU	3.120	3.277	6.397
				3.	SIDOHARJO	3.343	3.507	6.850
				4.	TEPUS	4.718	4.898	9.616
				5.	PURWODADI	3.875	3.995	7.870
			<b>JUMLAH</b>		<b>18.178</b>	<b>18.880</b>	<b>37.058</b>	

NO.	NAMA KOTA/ KABUPATEN	NAMA KECAMATAN	NAMA DESA/KELURAHAN	JUMLAH PENDUDUK MENURUT JENIS KELAMIN		JUMLAH KOMULATIF		
				L	P			
(1)	(2)	(3)	(4)	(5)	(6)	(7)		
		8. SEMANU	1. NGEPOSARI	5.194	5.216	10.410		
			2. SEMANU	8.379	8.597	16.976		
			3. PACAREJO	8.519	8.809	17.328		
			4. CANDIREJO	4.055	4.089	8.144		
			5. DADAPAYU	3.932	3.961	7.893		
		<b>JUMLAH</b>				<b>30.079</b>	<b>30.672</b>	<b>60.751</b>
		9. KARANGMOJO	1. BEJIHARJO	8.134	8.231	16.365		
			2. WILADEG	2.168	2.243	4.411		
			3. BENDUNGAN	1.118	1.157	2.275		
			4. KELOR	1.625	1.584	3.209		
			5. NGIPAK	1.731	1.829	3.560		
			6. KARANGMOJO	4.401	4.611	9.012		
			7. GEDANGREJO	3.128	3.188	6.316		
			8. NGAWIS	2.042	2.132	4.174		
			9. JATIAYU	3.842	3.902	7.744		
		<b>JUMLAH</b>				<b>28.189</b>	<b>28.877</b>	<b>57.066</b>
		10. PONJONG	1. UMBULREJO	3.713	3.731	7.444		
			2. SAWAHAN	2.856	2.904	5.760		
			3. TAMBAKROMO	2.070	2.202	4.272		
			4. KENTENG	1.633	1.714	3.347		
			5. SUMBERGIRI	2.408	2.456	4.864		
			6. GENJAHAN	2.895	3.006	5.901		
			7. PONJONG	2.513	2.569	5.082		
			8. KARANGASEM	1.315	1.315	2.630		
			9. BEDOYO	2.106	2.063	4.169		

NO.	NAMA KOTA/ KABUPATEN	NAMA KECAMATAN	NAMA DESA/KELURAHAN	JUMLAH PENDUDUK MENURUT JENIS KELAMIN		JUMLAH KOMULATIF		
				L	P			
(1)	(2)	(3)	(4)	(5)	(6)	(7)		
			10.	SIDOREJO	4.836	4.809	9.645	
			11.	GOMBANG	1.710	1.683	3.393	
		<b>JUMLAH</b>				<b>28.055</b>	<b>28.452</b>	<b>56.507</b>
		11.	RONGKOP	1.	BOHOL	642	678	1.320
				2.	PRINGOMBO	1.967	1.977	3.944
				3.	BOTODAYAAN	2.453	2.546	4.999
				4.	PETIR	1.815	1.807	3.622
				5.	PUCANGANOM	2.021	1.998	4.019
				6.	SEMUGIH	2.408	2.445	4.853
				7.	MELIKAN	1.707	1.755	3.462
				8.	KARANGWUNI	1.910	1.925	3.835
		<b>JUMLAH</b>				<b>14.923</b>	<b>15.131</b>	<b>30.054</b>
		12.	SEMIN	1.	KALITEKUK	1.977	2.007	3.984
				2.	KEMEJING	1.959	1.917	3.876
				3.	BULUREJO	1.837	1.890	3.727
				4.	SUMBEREJO	3.131	3.188	6.319
				5.	BENDUNG	2.266	2.214	4.480
				6.	CANDIREJO	3.874	3.887	7.761
				7.	REJOSARI	2.729	2.780	5.509
				8.	KARANGSARI	2.931	2.980	5.911
				9.	PUNDUNGSARI	2.396	2.350	4.746
				10.	SEMIN	5.740	5.803	11.543
		<b>JUMLAH</b>				<b>28.840</b>	<b>29.016</b>	<b>57.856</b>
		13.	NGAWEN	1.	TANCEP	3.011	3.084	6.095
				2.	SAMBIREJO	3.934	3.854	7.788
				3.	JURANGJERO	2.344	2.371	4.715

NO.	NAMA KOTA/ KABUPATEN	NAMA KECAMATAN	NAMA DESA/KELURAHAN	JUMLAH PENDUDUK MENURUT JENIS KELAMIN		JUMLAH KOMULATIF
				L	P	
(1)	(2)	(3)	(4)	(5)	(6)	(7)
			4. KAMPUNG	3.370	3.407	6.777
			5. BEJI	2.138	2.134	4.272
			6. WATUSIGAR	2.783	2.808	5.591
			<b>JUMLAH</b>	<b>17.580</b>	<b>17.658</b>	<b>35.238</b>
		<b>14. GEDANGSARI</b>	1. HARGOMULYO	3.669	3.669	7.338
			2. MERTELU	1.903	1.888	3.791
			3. WATUGAJAH	2.043	2.038	4.081
			4. SAMPANG	1.523	1.514	3.037
			5. SERUT	2.532	2.619	5.151
			6. NGALANG	4.245	4.360	8.605
			7. TEGALREJO	4.032	3.889	7.921
			<b>JUMLAH</b>	<b>19.947</b>	<b>19.977</b>	<b>39.924</b>
		<b>15. SAPTOSARI</b>	1. KRAMBILSAWIT	3.320	3.264	6.584
			2. NGLORO	1.669	1.743	3.412
			3. JETIS	2.683	2.703	5.386
			4. KEPEK	3.110	3.124	6.234
			5. KANIGORO	3.460	3.571	7.031
			6. MONGGOL	2.483	2.537	5.020
			7. PLANJAN	3.201	3.306	6.507
			<b>JUMLAH</b>	<b>19.926</b>	<b>20.248</b>	<b>40.174</b>
		<b>16. GIRISUBO</b>	1. BALONG	1.953	2.060	4.013
			2. JEPITU	2.125	2.197	4.322
			3. KARANGAWEN	800	833	1.633
			4. NGLINDUR	1.338	1.404	2.742
			5. JERUKWUDEL	942	948	1.890
			6. TILENG	2.152	2.184	4.336



NO.	NAMA KOTA/ KABUPATEN	NAMA KECAMATAN	NAMA DESA/KELURAHAN	JUMLAH PENDUDUK MENURUT JENIS KELAMIN		JUMLAH KOMULATIF		
				L	P			
(1)	(2)	(3)	(4)	(5)	(6)	(7)		
			7.	PUCUNG	1.625	1.657	3.282	
			8.	SONGBANYU	1.734	1.788	3.522	
			<b>JUMLAH</b>		<b>12.669</b>	<b>13.071</b>	<b>25.740</b>	
		17.	TANJUNGSARI	1.	HARGOSARI	2.766	2.862	5.628
				2.	KEMIRI	2.294	2.412	4.706
				3.	KEMADANG	3.602	3.694	7.296
				4.	BANJAREJO	2.962	3.087	6.049
				5.	NGESTIREJO	2.908	2.980	5.888
		<b>JUMLAH</b>		<b>14.532</b>	<b>15.035</b>	<b>29.567</b>		
		18.	PURWOSARI	1.	GIRIPURWO	4.432	4.705	9.137
				2.	GIRICAHYO	2.110	2.182	4.292
				3.	GIRIJATI	1.068	1.066	2.134
				4.	GIRIASIH	745	787	1.532
				5.	GIRITIRTO	2.064	2.149	4.213
		<b>JUMLAH</b>		<b>10.419</b>	<b>10.889</b>	<b>21.308</b>		
		<b>JUMLAH III (KABUPATEN GUNUNGKIDUL)</b>				<b>383.336</b>	<b>391.105</b>	<b>774.441</b>
		IV.	SLEMAN	1.	GAMPING	1.	BALECATUR	9.896
2.	AMBARKETAWANG					10.889	11.110	21.999
3.	BANYURADEN					8.012	8.161	16.173
4.	NOGOTIRTO					9.079	9.128	18.207
5.	TRIHANGGO					9.031	9.148	18.179
<b>JUMLAH</b>				<b>46.907</b>	<b>47.405</b>	<b>94.312</b>		
2.	GODEAN			1.	SIDOREJO	3.418	3.448	6.866
		2.	SIDOLUHUR	4.921	5.073	9.994		

NO.	NAMA KOTA/ KABUPATEN	NAMA KECAMATAN	NAMA DESA/KELURAHAN	JUMLAH PENDUDUK MENURUT JENIS KELAMIN		JUMLAH KOMULATIF
				L	P	
(1)	(2)	(3)	(4)	(5)	(6)	(7)
			3. SIDOMULYO	3.260	3.217	6.477
			4. SIDOAGUNG	4.668	4.753	9.421
			5. SIDOKARTO	5.920	5.955	11.875
			6. SIDOARUM	8.380	8.499	16.879
			7. SIDOMOYO	4.429	4.317	8.746
			<b>JUMLAH</b>	<b>34.996</b>	<b>35.262</b>	<b>70.258</b>
		<b>3. MOYUDAN</b>	1. SUMBERAHAYU	3.256	3.313	6.569
			2. SUMBERSARI	4.076	4.129	8.205
			3. SUMBERAGUNG	5.842	5.910	11.752
			4. SUMBERARUM	3.495	3.536	7.031
			<b>JUMLAH</b>	<b>16.669</b>	<b>16.888</b>	<b>33.557</b>
		<b>4. MINGGIR</b>	1. SENDANGARUM	1.755	1.848	3.603
			2. SENDANGMULYO	3.410	3.517	6.927
			3. SENDANGAGUNG	4.011	4.175	8.186
			4. SENDANGSARI	2.481	2.663	5.144
			5. SENDANGREJO	4.153	4.436	8.589
			<b>JUMLAH</b>	<b>15.810</b>	<b>16.639</b>	<b>32.449</b>
		<b>5. SEYEGAN</b>	1. MARGOLUWIH	5.368	5.438	10.806
			2. MARGODADI	4.546	4.717	9.263
			3. MARGOKATON	3.897	3.912	7.809
			4. MARGOMULYO	6.461	6.518	12.979
			5. MARGOAGUNG	5.153	5.314	10.467
			<b>JUMLAH</b>	<b>25.425</b>	<b>25.899</b>	<b>51.324</b>
		<b>6. MLATI</b>	1. SINDUADI	17.232	17.326	34.558
			2. SENDANGADI	8.921	9.223	18.144

NO.	NAMA KOTA/ KABUPATEN	NAMA KECAMATAN	NAMA DESA/KELURAHAN	JUMLAH PENDUDUK MENURUT JENIS KELAMIN		JUMLAH KOMULATIF		
				L	P			
(1)	(2)	(3)	(4)	(5)	(6)	(7)		
			3.	TLOGOADI	6.650	6.683	13.333	
			4.	TIRTOADI	5.556	5.579	11.135	
			5.	SUMBERADI	7.995	7.994	15.989	
			<b>JUMLAH</b>		<b>46.354</b>	<b>46.805</b>	<b>93.159</b>	
			7.	DEPOK	1.	CATURTUNGGAL	21.928	22.640
		2.			MAGUWOHARJO	17.965	18.505	36.470
		3.			CONDONGCATUR	21.201	21.647	42.848
		<b>JUMLAH</b>			<b>61.094</b>	<b>62.792</b>	<b>123.886</b>	
		8.	BERBAH	1.	SENDANGTIRTO	8.995	8.925	17.920
				2.	TEGALTIRTO	6.298	6.477	12.775
				3.	KALITIRTO	6.749	7.154	13.903
				4.	JOGOTIRTO	5.535	5.658	11.193
				<b>JUMLAH</b>		<b>27.577</b>	<b>28.214</b>	<b>55.791</b>
		9.	PRAMBANAN	1.	SUMBERHARJO	7.340	7.484	14.824
				2.	WUKIRHARJO	1.376	1.381	2.757
				3.	GAYAMHARJO	2.279	2.333	4.612
				4.	SAMBIREJO	2.903	2.987	5.890
				5.	MADUREJO	6.840	6.946	13.786
				6.	BOKOHARJO	6.041	6.340	12.381
				<b>JUMLAH</b>		<b>26.779</b>	<b>27.471</b>	<b>54.250</b>
		10.	KALASAN	1.	PURWOMARTANI	18.069	18.387	36.456
				2.	TIRTOMARTANI	8.786	9.036	17.822
				3.	TAMANMARTANI	8.216	8.334	16.550
				4.	SELOMARTANI	6.616	6.594	13.210
				<b>JUMLAH</b>		<b>41.687</b>	<b>42.351</b>	<b>84.038</b>

NO.	NAMA KOTA/ KABUPATEN	NAMA KECAMATAN	NAMA DESA/KELURAHAN	JUMLAH PENDUDUK MENURUT JENIS KELAMIN		JUMLAH KOMULATIF	
				L	P		
(1)	(2)	(3)	(4)	(5)	(6)	(7)	
		<b>11. NGEMPLAK</b>	1.	SINDUMARTANI	3.951	4.048	7.999
			2.	BIMOMARTANI	3.812	3.915	7.727
			3.	WIDODOMARTANI	4.218	4.297	8.515
			4.	WEDOMARTANI	14.817	14.982	29.799
			5.	UMBULMARTANI	4.639	4.726	9.365
			<b>JUMLAH</b>			<b>31.437</b>	<b>31.968</b>
		<b>12. NGAGLIK</b>	1.	SARIHARJO	10.545	10.854	21.399
			2.	MINOMARTANI	6.164	6.385	12.549
			3.	SINDUHARJO	9.504	9.658	19.162
			4.	SUKOHARJO	7.793	7.993	15.786
			5.	SARDONOHARJO	10.177	10.439	20.616
			6.	DONOHARJO	4.869	4.955	9.824
		<b>JUMLAH</b>			<b>49.052</b>	<b>50.284</b>	<b>99.336</b>
		<b>13. SLEMAN</b>	1.	CATURHARJO	7.447	7.589	15.036
			2.	TRIHARJO	9.077	9.191	18.268
			3.	TRIDADI	7.463	7.576	15.039
			4.	PANDOWOHARJO	6.047	6.320	12.367
			5.	TRIMULYO	4.790	4.885	9.675
		<b>JUMLAH</b>			<b>34.824</b>	<b>35.561</b>	<b>70.385</b>
		<b>14. TEMPEL</b>	1.	BANYUREJO	3.796	3.909	7.705
			2.	TAMBAKREJO	2.584	2.649	5.233
			3.	SUMBERREJO	2.303	2.371	4.674
			4.	PONDOKREJO	3.142	3.242	6.384
			5.	MOROREJO	2.609	2.672	5.281
			6.	MARGOREJO	5.398	5.437	10.835

NO.	NAMA KOTA/ KABUPATEN	NAMA KECAMATAN	NAMA DESA/KELURAHAN	JUMLAH PENDUDUK MENURUT JENIS KELAMIN		JUMLAH KOMULATIF			
				L	P				
(1)	(2)	(3)	(4)	(5)	(6)	(7)			
			7.	LUMBUNGREJO	3.847	3.869	7.716		
			8.	MERDIKOREJO	3.321	3.368	6.689		
		<b>JUMLAH</b>				<b>27.000</b>	<b>27.517</b>	<b>54.517</b>	
		<b>15.</b>	<b>TURI</b>		1.	BANGUNKERTO	4.706	4.673	9.379
					2.	DONOKERTO	4.553	4.746	9.299
					3.	GIRIKERTO	4.154	4.209	8.363
					4.	WONOKERTO	5.331	5.196	10.527
					<b>JUMLAH</b>				<b>18.744</b>
		<b>16.</b>	<b>PAKEM</b>		1.	PURWOBINANGUN	4.765	4.809	9.574
					2.	CANDIBINANGUN	3.264	3.387	6.651
					3.	HARJOBINANGUN	3.081	3.203	6.284
					4.	PAKEMBINANGUN	3.265	3.449	6.714
					5.	HARGOBINANGUN	4.390	4.494	8.884
		<b>JUMLAH</b>				<b>18.765</b>	<b>19.342</b>	<b>38.107</b>	
		<b>17.</b>	<b>CANGKRINGAN</b>		1.	ARGOMULYO	3.927	3.985	7.912
					2.	WUKIRSARI	5.421	5.508	10.929
					3.	GLAGAHARJO	2.003	2.055	4.058
					4.	KEPUHARJO	1.717	1.796	3.513
					5.	UMBULHARJO	2.639	2.716	5.355
		<b>JUMLAH</b>				<b>15.707</b>	<b>16.060</b>	<b>31.767</b>	
<b>JUMLAH IV (KABUPATEN SLEMAN)</b>				<b>538.827</b>	<b>549.282</b>	<b>1.088.109</b>			
<b>V.</b>	<b>YOGYAKARTA</b>	<b>1.</b>	<b>TEGALREJO</b>	1.	KRICAk	6.575	6.808	13.383	
				2.	KARANGWARU	4.771	5.013	9.784	
				3.	TEGALREJO	4.475	4.767	9.242	

NO.	NAMA KOTA/ KABUPATEN	NAMA KECAMATAN	NAMA DESA/KELURAHAN	JUMLAH PENDUDUK MENURUT JENIS KELAMIN		JUMLAH KOMULATIF
				L	P	
(1)	(2)	(3)	(4)	(5)	(6)	(7)
			4. BENER	2.458	2.524	4.982
			<b>JUMLAH</b>	<b>18.279</b>	<b>19.112</b>	<b>37.391</b>
		2. JETIS	1. BUMIJO	5.036	5.298	10.334
			2. COKRODININGRATAN	4.253	4.616	8.869
			3. GOWONGAN	3.956	4.127	8.083
			<b>JUMLAH</b>	<b>13.245</b>	<b>14.041</b>	<b>27.286</b>
		3. GONDOKUSUMAN	1. DEMANGAN	4.209	4.454	8.663
			2. KOTABARU	1.488	1.578	3.066
			3. KLITREN	4.718	5.010	9.728
			4. BACIRO	5.944	6.431	12.375
			5. TERBAN	4.476	4.871	9.347
			<b>JUMLAH</b>	<b>20.835</b>	<b>22.344</b>	<b>43.179</b>
		4. DANUREJAN	1. SURYATMAJAN	2.285	2.345	4.630
			2. TEGALPANGGUNG	4.513	4.723	9.236
			3. BAUSASRAN	3.656	3.861	7.517
			<b>JUMLAH</b>	<b>10.454</b>	<b>10.929</b>	<b>21.383</b>
		5. GEDONGTENGEN	1. SOSROMENDURAN	3.647	3.817	7.464
			2. PRINGGOKUSUMAN	6.005	6.214	12.219
			<b>JUMLAH</b>	<b>9.652</b>	<b>10.031</b>	<b>19.683</b>
		6. NGAMPILAN	1. NGAMPILAN	4.857	5.208	10.065
			2. NOTOPRAJAN	4.073	4.147	8.220
			<b>JUMLAH</b>	<b>8.930</b>	<b>9.355</b>	<b>18.285</b>
		7. WIROBRAJAN	1. PAKUNCEN	5.400	5.552	10.952
			2. WIROBRAJAN	4.542	4.781	9.323

NO.	NAMA KOTA/ KABUPATEN	NAMA KECAMATAN	NAMA DESA/KELURAHAN	JUMLAH PENDUDUK MENURUT JENIS KELAMIN		JUMLAH KOMULATIF
				L	P	
(1)	(2)	(3)	(4)	(5)	(6)	(7)
			3. PATANGPULUHAN	3.751	3.931	7.682
			<b>JUMLAH</b>	<b>13.693</b>	<b>14.264</b>	<b>27.957</b>
		<b>8. MANTRIJERON</b>	1. GEDONGKIWO	6.906	7.110	14.016
			2. SURYODININGRATAN	5.466	5.845	11.311
			3. MANTRIJERON	4.876	5.266	10.142
			<b>JUMLAH</b>	<b>17.248</b>	<b>18.221</b>	<b>35.469</b>
		<b>9. KRATON</b>	1. PATEHAN	2.894	3.033	5.927
			2. PANEMBAHAN	4.421	4.673	9.094
			3. KADIPATEN	3.283	3.451	6.734
			<b>JUMLAH</b>	<b>10.598</b>	<b>11.157</b>	<b>21.755</b>
		<b>10. GONDOMANAN</b>	1. NGUPASAN	2.728	2.902	5.630
			2. PRAWIRODIRJAN	4.524	4.715	9.239
			<b>JUMLAH</b>	<b>7.252</b>	<b>7.617</b>	<b>14.869</b>
		<b>11. PAKUALAMAN</b>	1. PURWOKINANTI	2.956	3.172	6.128
			2. GUNUNGKETUR	2.168	2.361	4.529
			<b>JUMLAH</b>	<b>5.124</b>	<b>5.533</b>	<b>10.657</b>
		<b>12. MERGANGSAN</b>	1. KEPARAKAN	4.698	5.057	9.755
			2. WIROGUNAN	5.517	5.755	11.272
			3. BRONTOKUSUMAN	5.216	5.632	10.848
			<b>JUMLAH</b>	<b>15.431</b>	<b>16.444</b>	<b>31.875</b>
		<b>13. UMBULHARJO</b>	1. SEMAKI	2.510	2.660	5.170
			2. MUJA MUJU	5.446	5.616	11.062
			3. TAHUNAN	4.525	4.711	9.236
			4. WARUNGBOTO	4.507	4.799	9.306
			5. PANDEYAN	6.051	6.276	12.327

NO.	NAMA KOTA/ KABUPATEN	NAMA KECAMATAN	NAMA DESA/KELURAHAN	JUMLAH PENDUDUK MENURUT JENIS KELAMIN		JUMLAH KOMULATIF		
				L	P			
(1)	(2)	(3)	(4)		(5)	(6)	(7)	
			6.	SOROSUTAN	7.745	8.121	15.866	
			7.	GIWANGAN	3.959	4.086	8.045	
			<b>JUMLAH</b>		<b>34.743</b>	<b>36.269</b>	<b>71.012</b>	
		<b>14.</b>	<b>KOTAGEDE</b>	1.	REJOWINANGUN	6.438	6.470	12.908
				2.	PRENGGAN	5.598	5.885	11.483
				3.	PURBAYAN	5.055	5.262	10.317
			<b>JUMLAH</b>		<b>17.091</b>	<b>17.617</b>	<b>34.708</b>	
<b>JUMLAH V (KOTA YOGYAKARTA)</b>					<b>202.575</b>	<b>212.934</b>	<b>415.509</b>	
<b>JUMLAH KOMULATIF (I+II+III+IV+V)</b>					<b>1.820.400</b>	<b>1.857.046</b>	<b>3.677.446</b>	

Sumber : DKB Ditjen Dukcapil Kemendagri, diolah Biro Tata Pemerintahan Setda DIY